



**АДМИНИСТРАЦИЯ
ВЕРХНЕСАЛДИНСКОГО ГОРОДСКОГО ОКРУГА
ПОСТАНОВЛЕНИЕ**

от 27.10.2020 № 2654
г. Верхняя Салда

О внесении изменений в схему размещения рекламных конструкций на территории Верхнесалдинского городского округа

В соответствии с Федеральным законом от 13 марта 2006 года № 38-ФЗ «О рекламе», постановлением Правительства Свердловской области от 18.09.2013 № 1137-ПП «Об утверждении порядка предварительного согласования схем размещения рекламных конструкций и вносимых в них изменений на территории Свердловской области», письмом Министерства по управлению государственным имуществом Свердловской области от 30.09.2020 № 17-01-81/17419, решением Думы городского округа от 30.01.2013 № 107 «Об утверждении Положения о муниципальных правовых актах Верхнесалдинского городского округа»

ПОСТАНОВЛЯЮ:

1. Внести изменения в схему размещения рекламных конструкций на земельных участках, расположенных на территории Верхнесалдинского городского округа, независимо от форм собственности, а так же на зданиях или ином недвижимом имуществе, находящихся в государственной собственности Свердловской области или в собственности Верхнесалдинского городского округа, утвержденную постановлением администрации Верхнесалдинского городского округа от 08.09.2014 № 2793 «Об утверждении схемы размещения рекламных конструкций на территории Верхнесалдинского городского округа» (в редакции постановлений администрации Верхнесалдинского городского округа от 02.09.2016 № 2845, от 20.11.2017 № 3336, от 27.03.2018 № 984, от 23.05.2018 № 1540, от 03.12.2019 № 3381), изложив ее в новой редакции (прилагается).

2. Настоящее постановление вступает в силу с момента его подписания.

3. Настоящее постановление опубликовать в официальном печатном издании «Салдинская газета» и разместить на официальном сайте Верхнесалдинского городского округа <http://v-salda.ru/>.

4. Контроль за исполнением настоящего постановления возложить на начальника Управления архитектуры, градостроительства и землепользования администрации Верхнесалдинского городского округа Н.С. Зыкова.

И.о. главы Верхнесалдинского городского округа



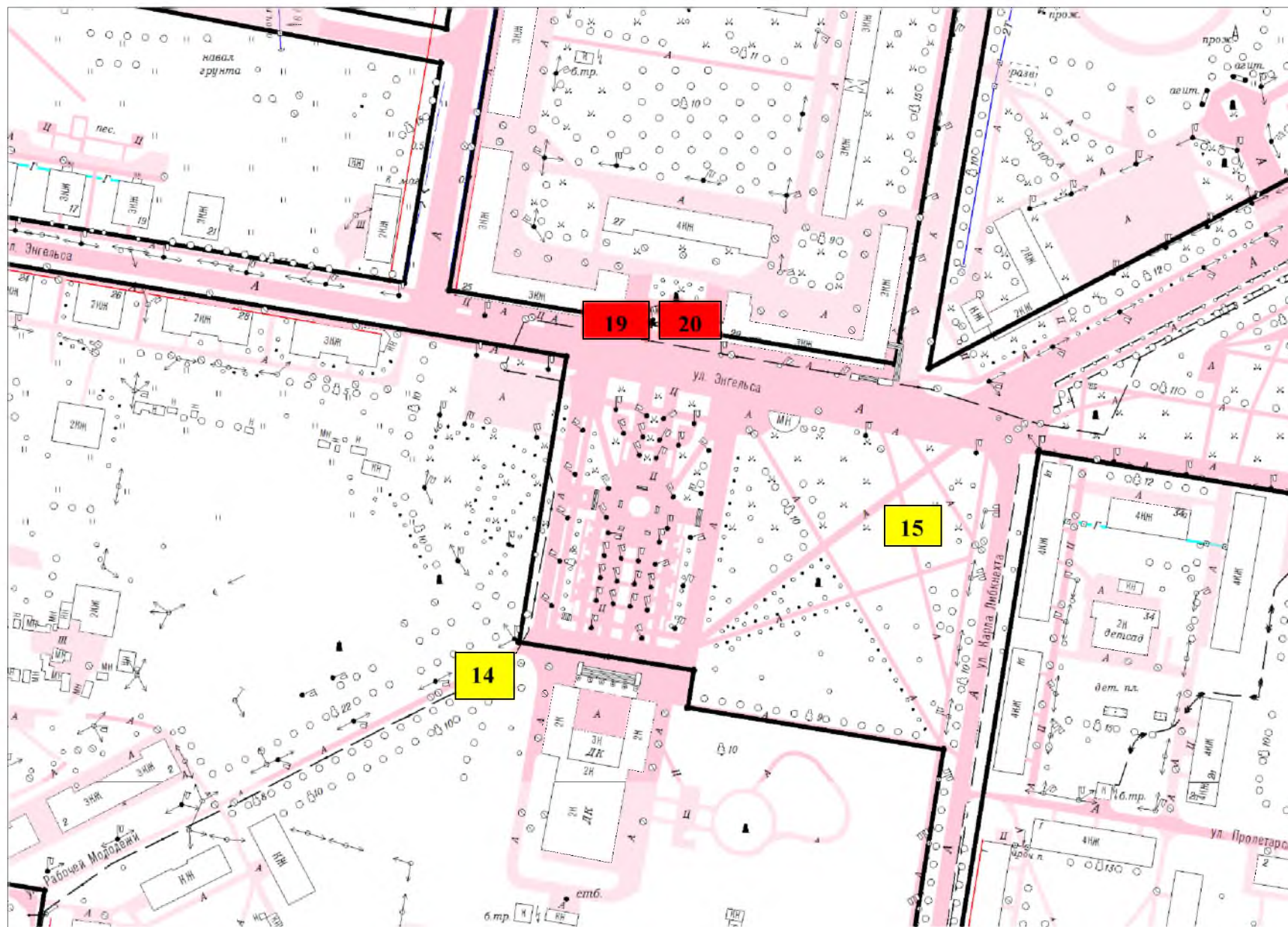
К.Н. Носков

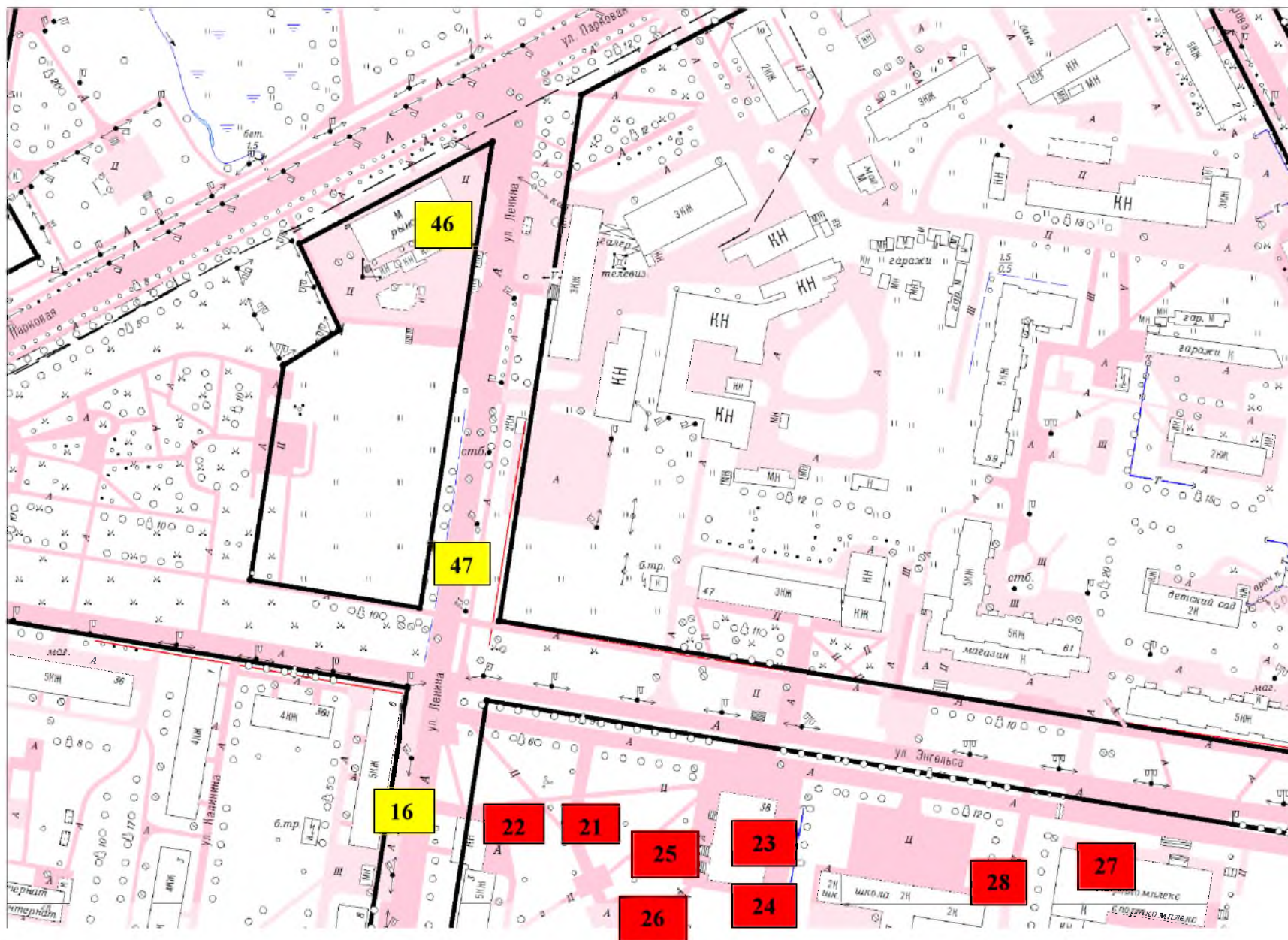
Приложение
к постановлению администрации
Верхнесалдинского городского округа

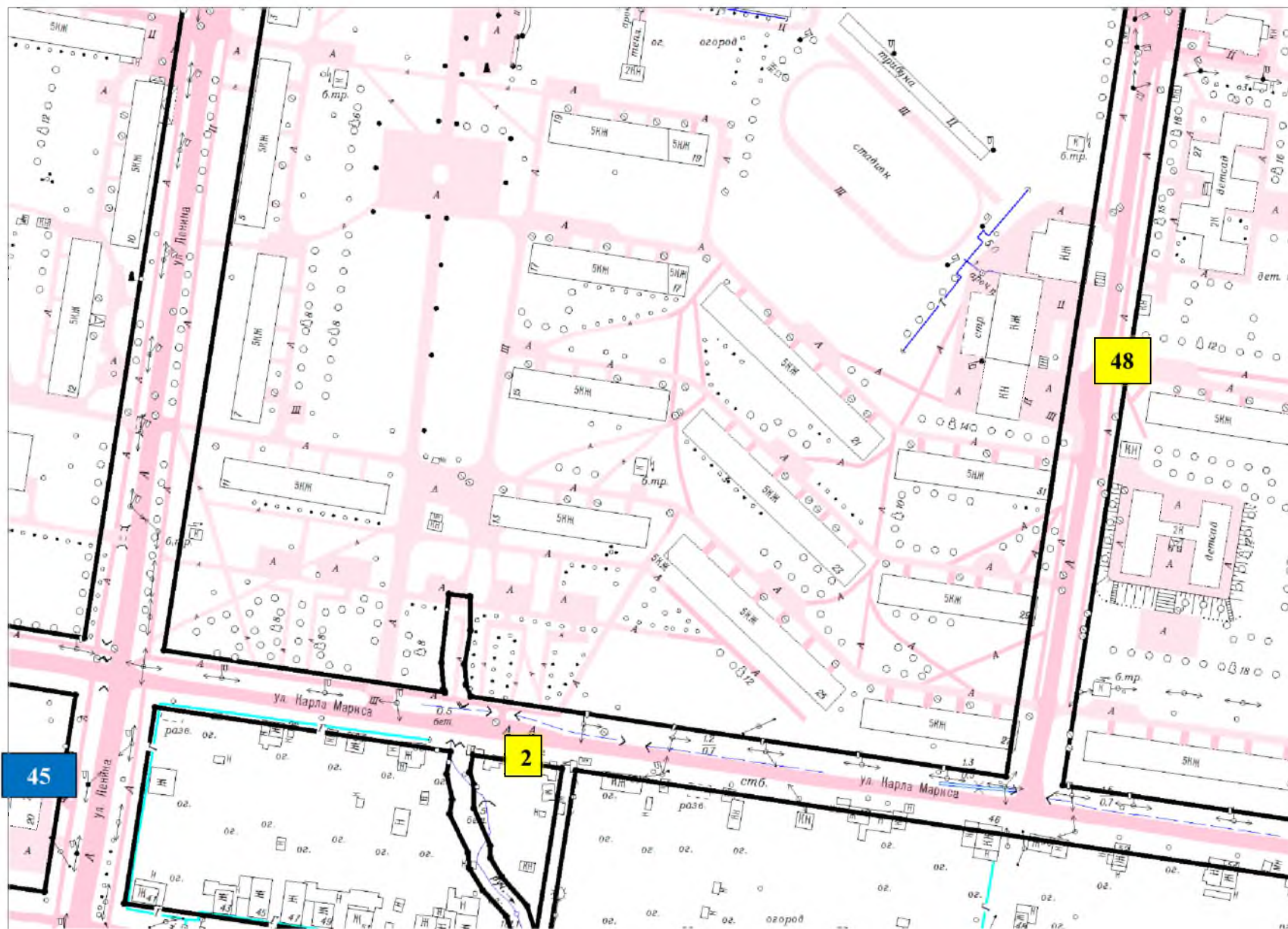
от 27.10.2010 № 2654

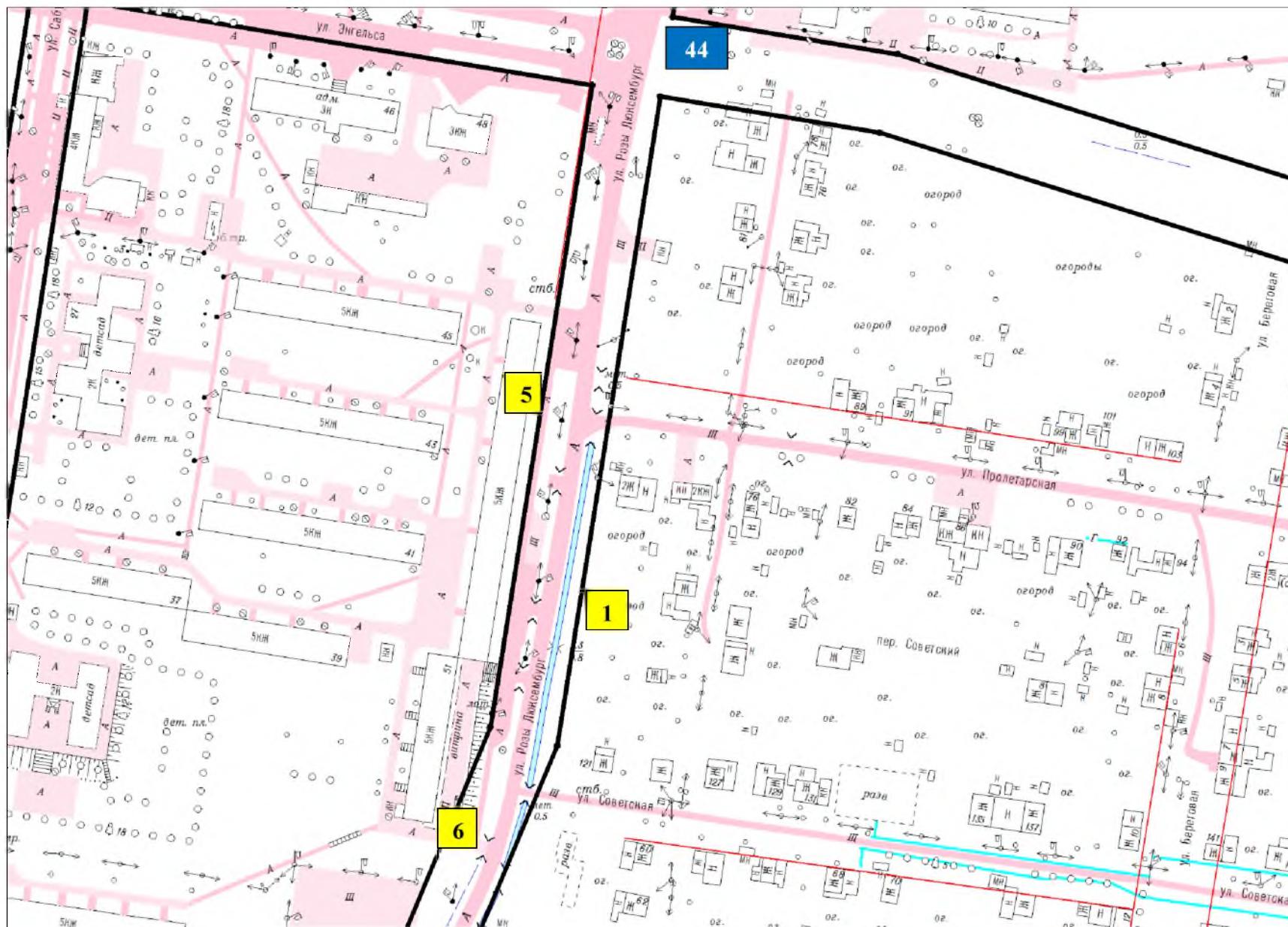
Обзорный план территории



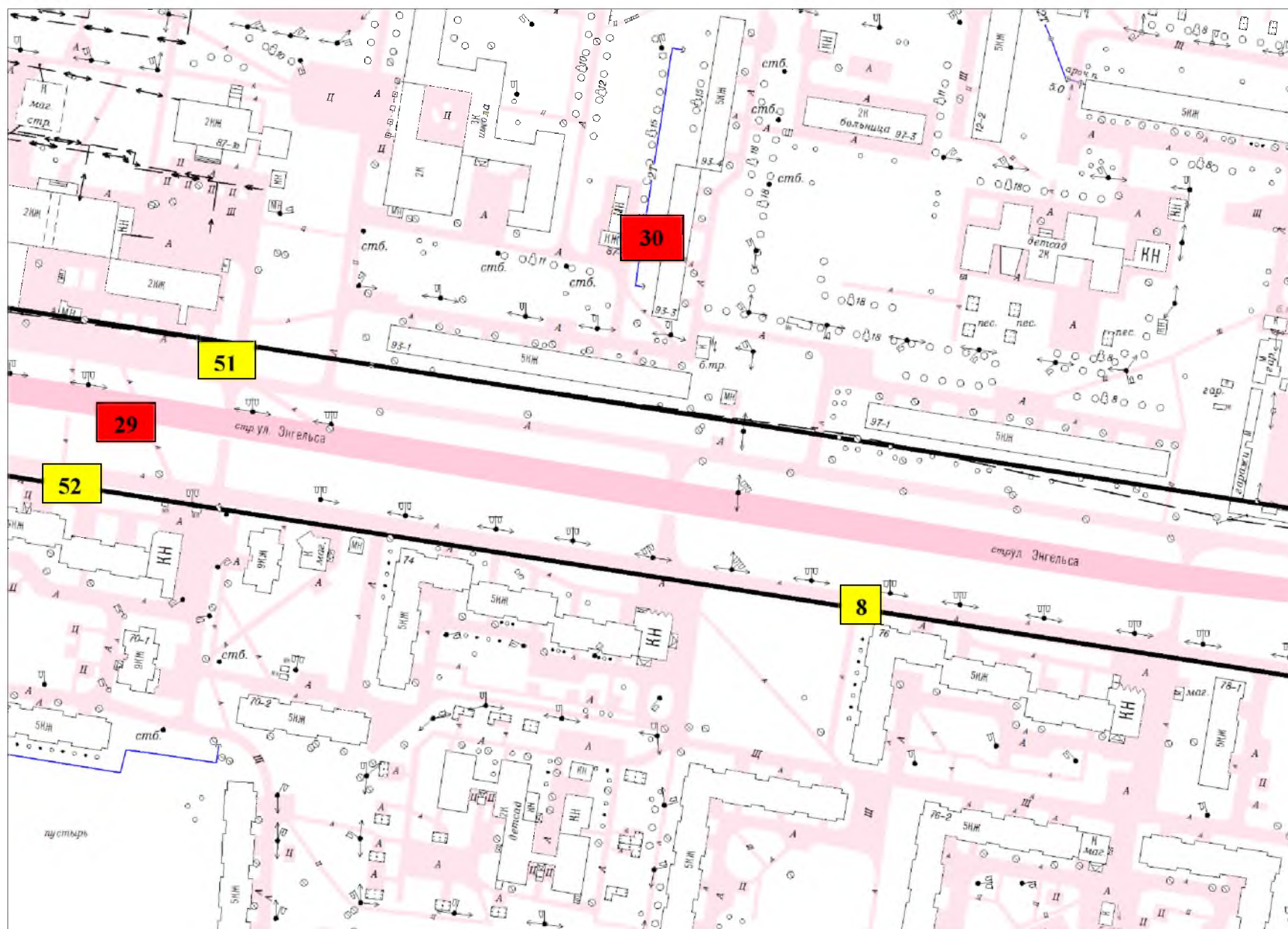


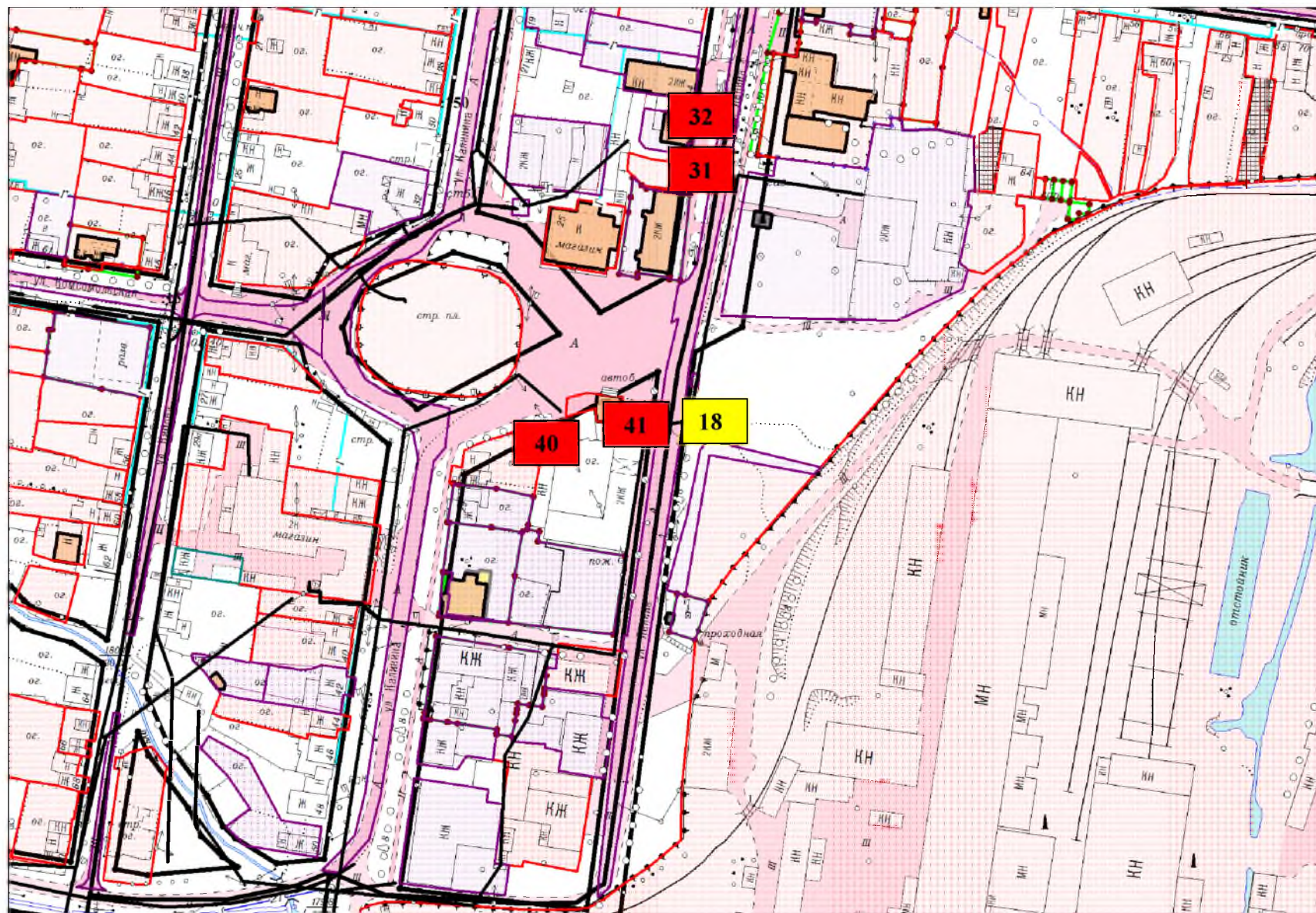


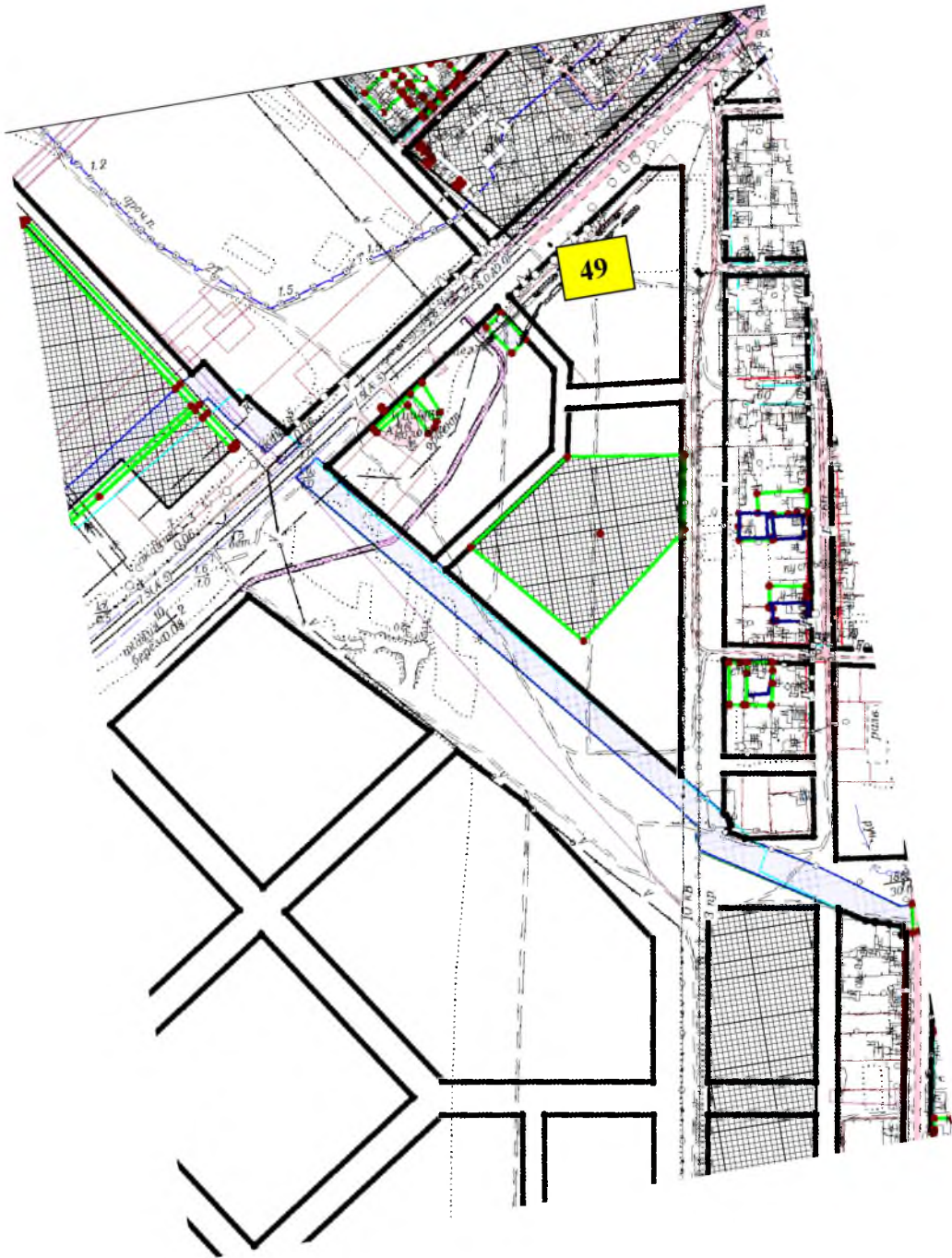













Условные обозначения:

 - рекламные конструкции, монтируемые и располагаемые на внешних стенах, крышах и иных конструктивных элементах зданий, строений, сооружений или вне их (рекламный щит);

 - техническое средство стабильного территориального размещения (уличная скамейка);

 - видеоэкран

Перечень мест размещения рекламных конструкций на территории Верхнесалдинского городского округа

№ п/п	Лист	Номер в схеме	Адрес	Тип*	Вид	Ширина, м	Высота, м	Количество сторон	Площадь информационных полей, кв.м.
1.	4	1	31,83м восточнее дома №49 по улице Карла Маркса	1	Щит	6,0	3,0	2	36,0
2.	3	2	24,73м севернее дома №34 по улице Карла Маркса	1	Щит	6,0	3,0	2	36,0
3.	8	3	по улице Районная, 56м. западнее ограждения телевышки ООО «Медиахолдинг «Квант»	1	Щит	6,0	3,0	2	36,0
4.	9	4	по улице Парковая, между АЗС и платной автостоянкой	1	Щит	6,0	3,0	2	36,0
5.	4	5	29 м. на юго-восток от ориентира дом №49а по улице Карла Маркса, расположенного за пределом и участка	1	Щит	6,0	3,0	2	36,0
6.	4	6	28 м. на юг от ориентира дом №51 по улице Карла Маркса	1	Щит	6,0	3,0	2	36,0
7.	6	7	41,7м. на северо-восток от угла дома №8 по улице Воронова	1	Щит	6,0	3,0	2	36,0
8.	7	8	49м. на северо-восток от ориентира дома №16 по улице Воронова, расположенного за пределами участка	1	Щит	6,0	3,0	2	36,0
9.	8	9	Ограждение телевышки Медиахолдинга «Квант», 15 м юго-западнее дома №1 по улице Районная	1	Щит	6,0	3,0	1	18,0

10.	9	10	85м на север от ориентира дом №4 по улице Восточная, расположенного за пределами участка	1	Щит	6,0	3,0	2	36,0
11.	5	11	Возле дома №75 по улице Молодежный поселок, за 20м до конца дома	1	Щит	6,0	3,0	2	36,0
12.	9	12	Возле дома №6 по улице Спортивная, за 30 м до конца дома по направлению движения	1	Щит	6,0	3,0	2	36,0
13.	9	13	Улица Парковая на расстоянии 50м от улицы Районная в направлении г. Нижняя Салда	1	Щит	6,0	3,0	2	36,0
14.	1	14	Возле Дворца Культуры им. Агаркова в 23м северо-западнее ориентира	1	Щит	6,0	3,0	2	36,0
15.	1	15	Возле Дворца Культуры им. Агаркова на перекрестке улиц Парковая-Энгельса-Карла Либкнехта	1	Щит	6,0	3,0	2	36,0
16.	2	16	В 20 метрах севернее дома №3 по ул. Ленина (напротив дома №6 по ул. Ленина)	1	Щит	6,0	3,0	2	36,0
17.	5	17	Вдоль дороги общего пользования напротив дома №2 по улице Воронова, в 26м от ориентира	1	Щит	6,0	3,0	2	36,0
18.	10	18	По ул. Ленина 10м до дома №56 по нечетной стороне	1	Щит	6,0	3,0	2	36,0
19.	1	19	Ул. Энгельса, нечетная сторона остановки у памятника А.А. Евстигнееву	1	Техническое средство стабильного территориального размещения (уличная скамейка)	1,5	0,5	1	0,75
20.	1	20	Ул. Энгельса, нечетная сторона остановки у памятника А.А. Евстигнееву	1	Техническое средство стабильного территориального размещения (уличная скамейка)	1,5	0,5	1	0,75
21.	2	21	Ул. Энгельса, четная сторона, пешеходная дорожка от к/т «Кедр» до ул. Ленина	1	Техническое средство стабильного территориального	1,5	0,5	1	0,75

					размещения (уличная скамейка)				
22.	2	22	Ул. Энгельса, четная сторона, пешеходная дорожка от к/т «Кедр» до ул. Ленина	1	Техническое средство стабильного территориального размещения (уличная скамейка)	1,5	0,5	1	0,75
23.	2	23	Ул. Энгельса, четная сторона, площадь к/т «Кедр», правая сторона	1	Техническое средство стабильного территориального размещения (уличная скамейка)	1,5	0,5	1	0,75
24.	2	24	Ул. Энгельса, четная сторона, площадь к/т «Кедр», правая сторона	1	Техническое средство стабильного территориального размещения (уличная скамейка)	1,5	0,5	1	0,75
25.	2	25	Ул. Энгельса, четная сторона, площадь к/т «Кедр», левая сторона	1	Техническое средство стабильного территориального размещения (уличная скамейка)	1,5	0,5	1	0,75
26.	2	26	Ул. Энгельса, четная сторона, площадь к/т «Кедр», левая сторона	1	Техническое средство стабильного территориального размещения (уличная скамейка)	1,5	0,5	1	0,75
27.	2	27	Ул. Энгельса, четная сторона, остановка «с/к Чайка»	1	Техническое средство стабильного территориального размещения (уличная скамейка)	1,5	0,5	1	0,75
28.	2	28	Ул. Энгельса, четная сторона, остановка «с/к Чайка»	1	Техническое средство стабильного территориального размещения (уличная скамейка)	1,5	0,5	1	0,75

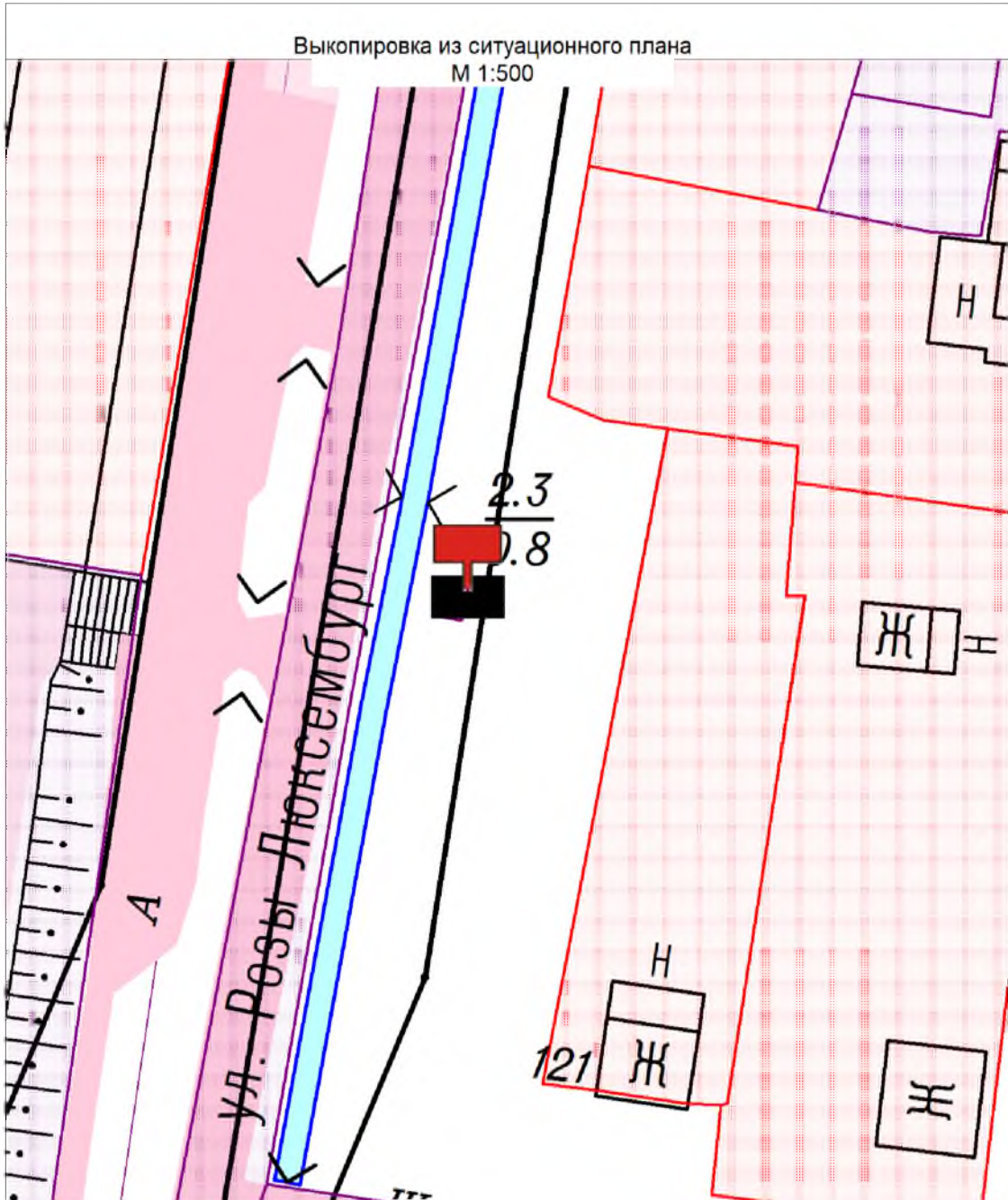
29.	7	29	Ул. Энгельса, четная сторона, остановка «ТЦ Малахит»	1	Техническое средство стабильного территориального размещения (уличная скамейка)	1,5	0,5	1	0,75
30.	7	30	Ул. Энгельса, нечетная сторона, детский городок у школы №2	1	Техническое средство стабильного территориального размещения (уличная скамейка)	1,5	0,5	1	0,75
31.	10	31	Ул. Воронова, четная сторона, остановка магазин «Елена»	1	Техническое средство стабильного территориального размещения (уличная скамейка)	1,5	0,5	1	0,75
32.	10	32	Ул. Воронова, четная сторона, остановка магазин «Елена»	1	Техническое средство стабильного территориального размещения (уличная скамейка)	1,5	0,5	1	0,75
33.	6	33	Ул. Спортивная, нечетная сторона, левая сторона магазина «Восток»	1	Техническое средство стабильного территориального размещения (уличная скамейка)	1,5	0,5	1	0,75
34.	6	34	Ул. Спортивная, нечетная сторона, левая сторона магазина Восток	1	Техническое средство стабильного территориального размещения (уличная скамейка)	1,5	0,5	1	0,75
35.	6	35	Напротив дома №6 по ул. Воронова	1	Техническое средство стабильного территориального размещения (уличная скамейка)	1,9	0,4	1	0,76
36.	5	36	Напротив дома №5 по ул. Воронова	1	Техническое средство стабильного территориального	1,9	0,4	1	0,76

					размещения (уличная скамейка)				
37.	5	37	Напротив дома №3 по ул. Воронова	1	Техническое средство стабильного территориального размещения (уличная скамейка)	1,9	0,4	1	0,76
38.	5	38	Напротив дома №1 по ул. Воронова	1	Техническое средство стабильного территориального размещения (уличная скамейка)	1,9	0,4	1	0,76
39.	6	39	Напротив дома №8 по ул. Воронова	1	Техническое средство стабильного территориального размещения (уличная скамейка)	1,9	0,4	1	0,76
40.	10	40	Возле Автовокзала	1	Техническое средство стабильного территориального размещения (уличная скамейка)	1,9	0,4	1	0,76
41.	10	41	Возле Автовокзала	1	Техническое средство стабильного территориального размещения (уличная скамейка)	1,9	0,4	1	0,76
42.	5	42	На территории ТЦ «Рождественский»	1	Техническое средство стабильного территориального размещения (уличная скамейка)	1,5	0,5	1	0,75
43.	5	43	На территории ТЦ «Рождественский»	1	Техническое средство стабильного территориального размещения (уличная скамейка)	1,5	0,5	1	0,75

44.	4	44	В 41 метре западнее здания по ул. Энгельса 79	1	Электронное табло	4,0	6,0	1	24,0
45.	3	45	Г. Верхняя Салда, ул. Ленина, дом 20	1	Электронное табло	5,0	3,0	1	15,0
46.	2	46	Г. Верхняя Салда, ул. Ленина, дом 2	1	Щит	6,0	3,0	2	36,0
47.	2	47	Г. Верхняя Салда, в 65м. северо-восточнее дома №6 по ул. Ленина	1	Щит	6,0	3,0	2	36,0
48.	3	48	Г. Верхняя Салда, в 14м. восточнее дома №6 по ул. Сабурова	1	Щит	6,0	3,0	2	36,0
49.	11	49	Г. Верхняя Салда, автодорога Нижний Тагил – Нижняя Салда, 39600 км.	1	Щит	6,0	3,0	2	36,0
50.	6	50	Г. Верхняя Салда, в 25м севернее дома №10 по ул. Воронова	1	Электронное табло	4,0	2,5	1	10,0
51.	7	51	Г. Верхняя Салда, восточнее торца здания по ул. Энгельса, 87, корп. 1	1	Щит	6,0	3,0	2	36,0
52.	7	52	г. Верхняя Салда, в 36 метрах севернее ул. Энгельса, дом № 66	1	Щит	6,0	3,0	2	18,0
53.	9	53	г. Верхняя Салда, в 33 метрах севернее угла дома №1 корпус 3 по ул. Спортивная	1	Щит	6,0	3,0	2	18,0

1 – рекламные конструкции, монтируемые и располагаемые на внешних стенах, крышах и иных конструктивных элементах зданий, строений, сооружений или вне их.

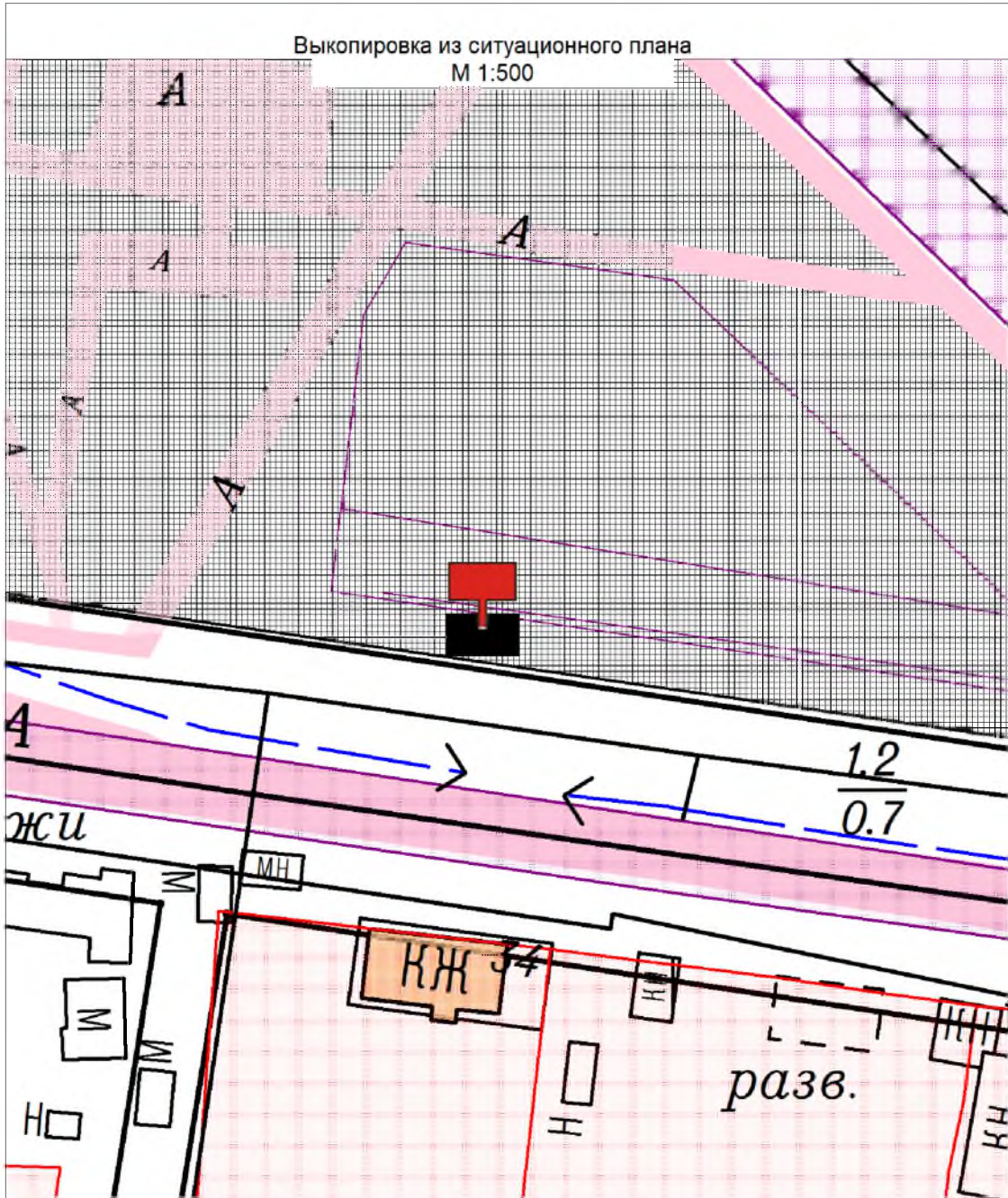
1)



- место установки рекламной конструкции
тип конструкции: рекламный щит
размер щита: 3,0х6,0 м.

Стереосъемка 2016 г					
Изм	Кол.	Лист	№ док.	Подпись	Дата
Выкопировка из ситуационного плана					
31,83 м. восточнее дома № 49 по улице Карла Маркса					
Нач. АГиЗ		Зыков Н.С.			
Вед. спец. АГ		Корж М.С.			
				Стадия	Лист
				-	1
				Листов	1
Управление архитектуры, градостроительства и землепользования администрации Верхнесалдинского городского округа					

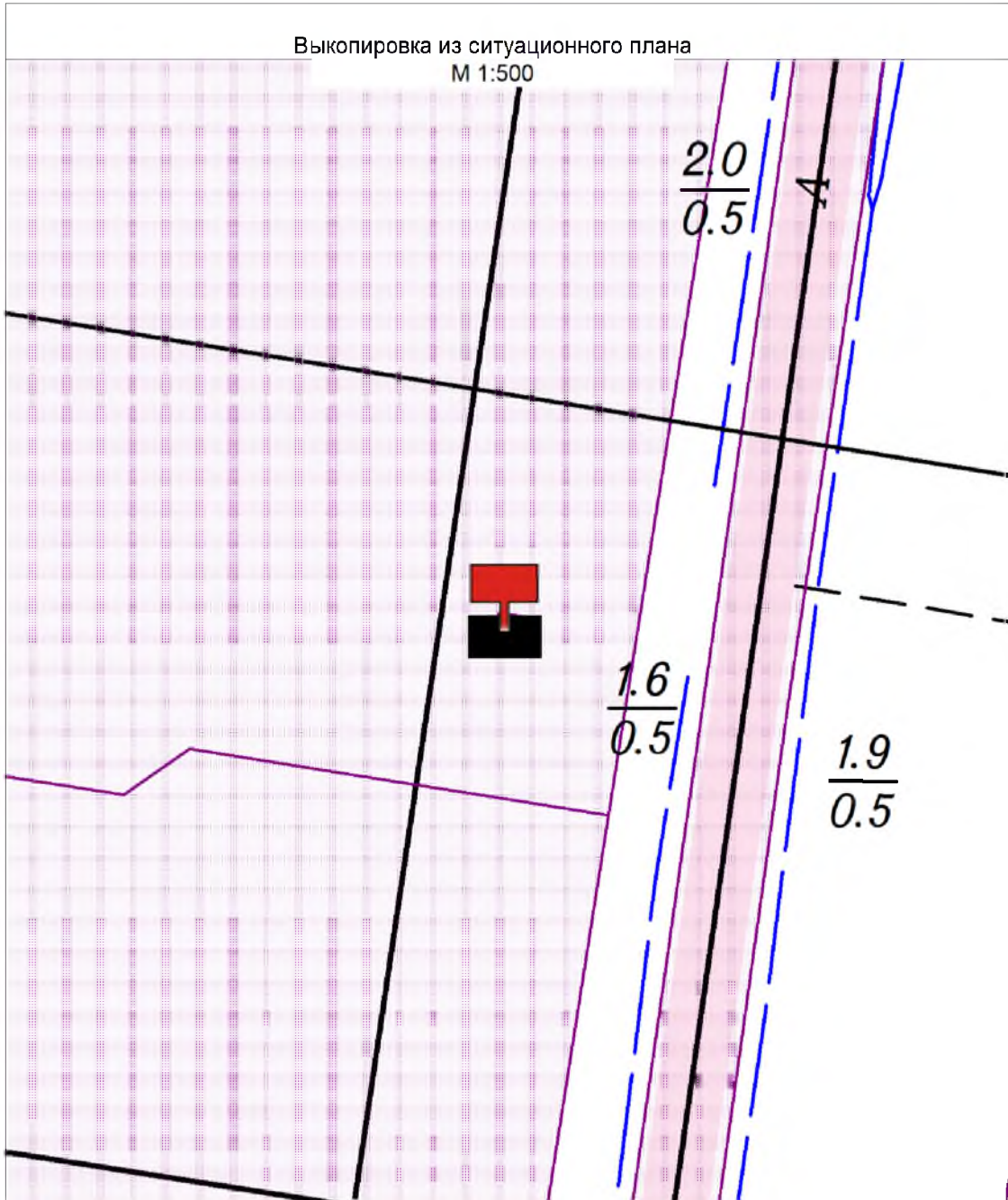
2)




- место установки рекламной конструкции
тип конструкции: рекламный щит
размер щита: 3,0х6,0 м.

Стереосъемка 2016 г					
Изм	Кол	Лист	№ док.	Подпись	Дата
Выкопировка из ситуационного плана					
24.73 севернее дома № 34 по улице Карла Маркса кад. № 66:08:0802004:68					
Управление архитектуры, градостроительства и землепользования администрации Верхнесалдинского городского округа					
		Стадия	Лист	Листов	
		-	1	1	
Нач. АГиЗ		Зыков Н.С.			
Вед. спец. АГ		Корж М.С.			

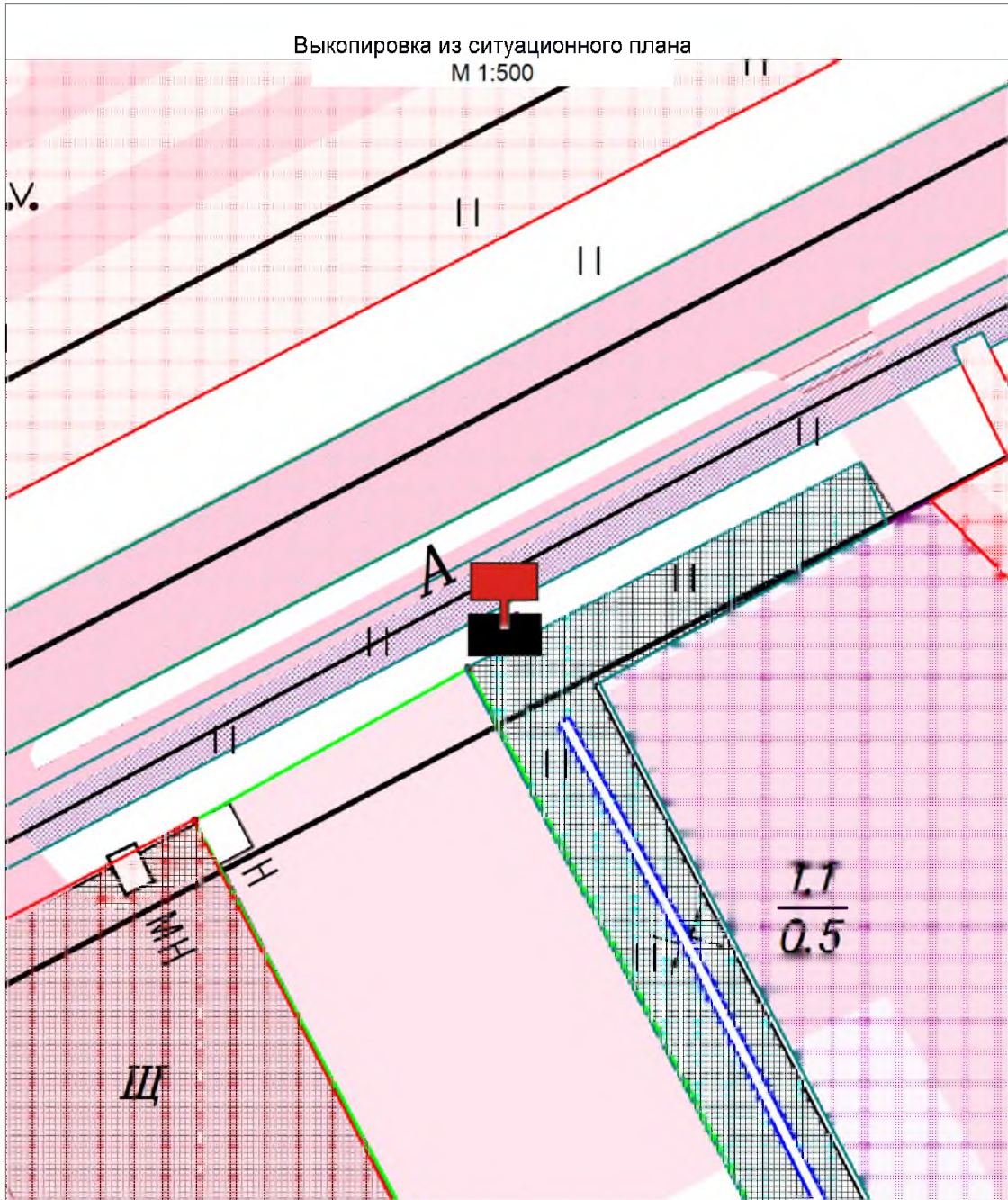
3)




 - место установки рекламной конструкции
тип конструкции: рекламный щит
размер щита: 3,0х6,0 м.

Стереосъемка 2016 г					
Изм	Кол.	Лист	№ док.	Подпись	Дата
Выкопировка из ситуационного плана					
по улице Районная, 56 м. западное ограждения телевышки ООО "Медиахолдинг "Квант" кад. № 66:08:0802011:118					
			Стадия	Лист	Листов
			-	1	1
Нач. АГиЗ	Зыков Н.С.				
Вед. спец. АГ	Корж М.С.				
			Управление архитектуры, градостроительства и землепользования администрации Верхнесалдинского городского округа		

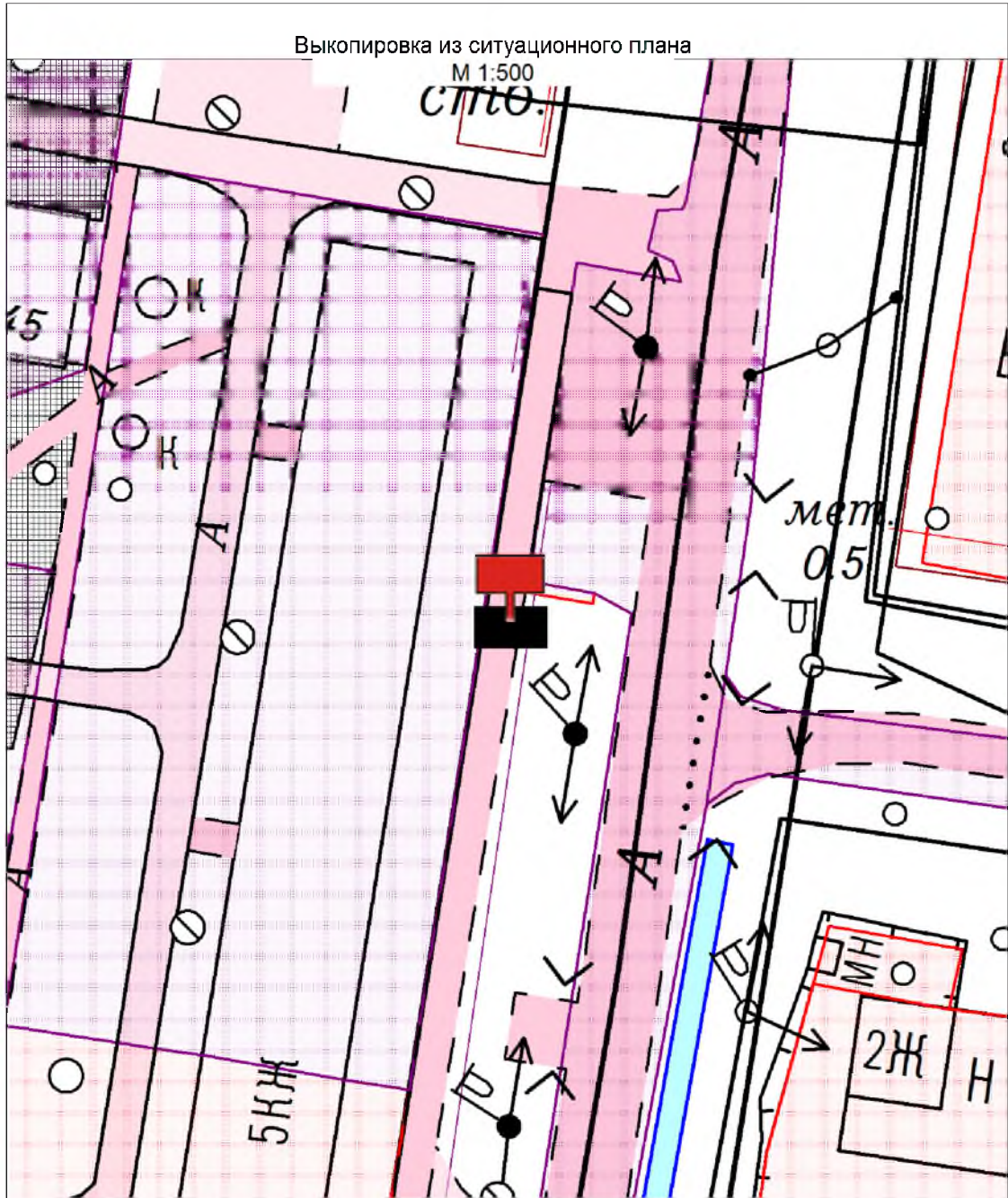
4)




 - место установки рекламной конструкции
тип конструкции: рекламный щит
размер щита: 3,0х6,0 м.

Стереосъемка 2016 г											
Изм	Кол.	Лист	№ док.	Подпись	Дата						
				Выкопировка из ситуационного плана	<table border="1"> <tr> <td>Стадия</td> <td>Лист</td> <td>Листов</td> </tr> <tr> <td>-</td> <td>1</td> <td>1</td> </tr> </table>	Стадия	Лист	Листов	-	1	1
Стадия	Лист	Листов									
-	1	1									
Нач. АГиЗ		Зыков Н.С.		Свердловская область, г.Верхняя Салда, ул. Парковая, между АЗС "Октан" и платной автостоянкой кад. № 66:08:0802008:451							
Вед. спец. АГ		Корж М.С.		Управление архитектуры, градостроительства и землепользования администрации Верхнесалдинского городского округа							

5)




 - место установки рекламной конструкции
тип конструкции: рекламный щит
размер щита: 3,0х6,0 м.

Стереосъемка 2016 г											
Изм	Кол.	Лист	№ док.	Подпись	Дата						
				Выкопировка из ситуационного плана	<table border="1"> <tr> <td>Стадия</td> <td>Лист</td> <td>Листов</td> </tr> <tr> <td>-</td> <td>1</td> <td>1</td> </tr> </table>	Стадия	Лист	Листов	-	1	1
Стадия	Лист	Листов									
-	1	1									
Нач. АГиЗ	Зыков Н.С.			обл. Свердловская, г. Верхняя Салда, ул. Карла Маркса, дом 49-а кад. № 66:08:0802004:23							
Вед. спец. АГ	Корж М.С.			Управление архитектуры градостроительства и землепользования администрации Верхнесалдинского городского округа							

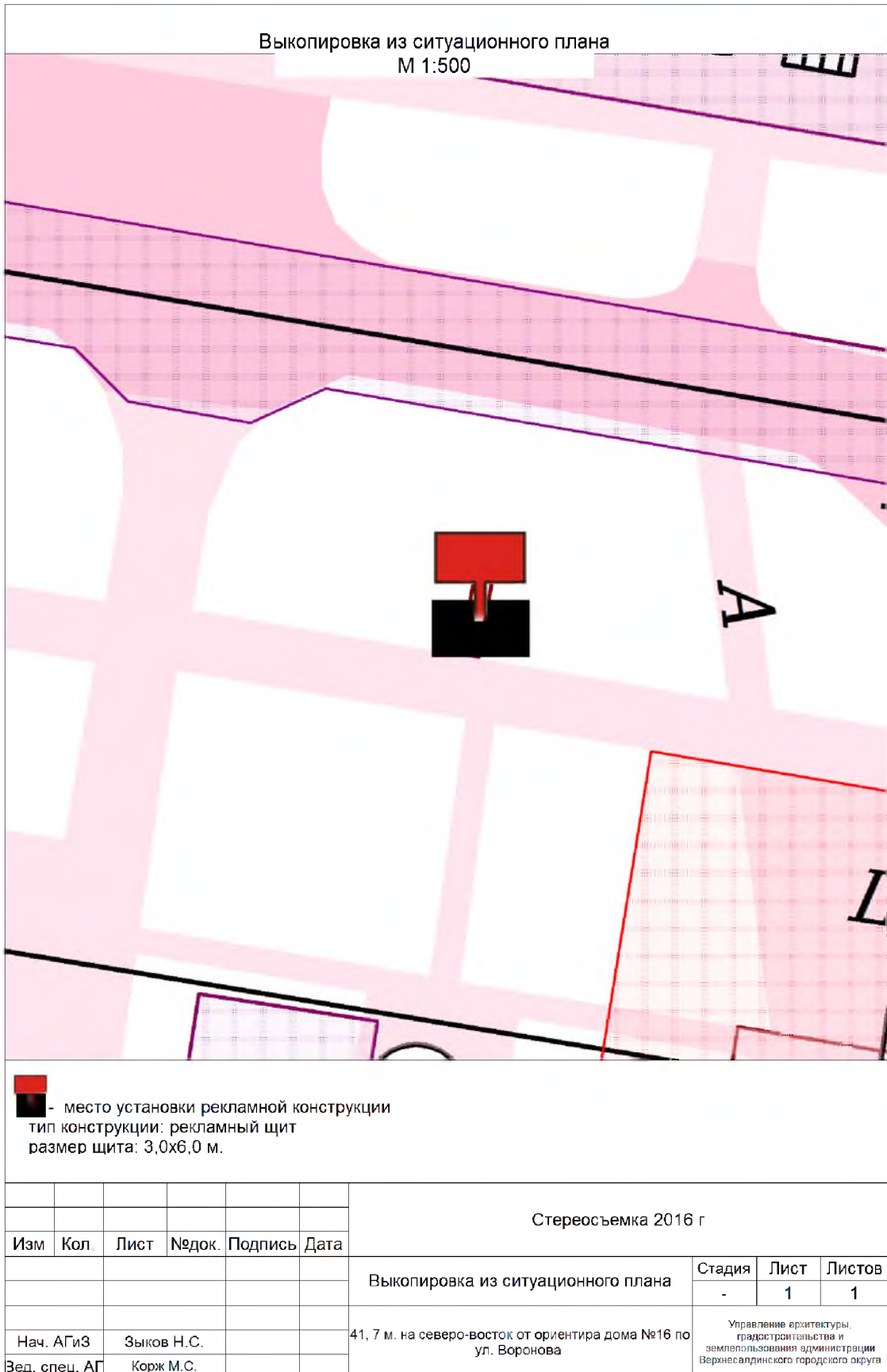
6)



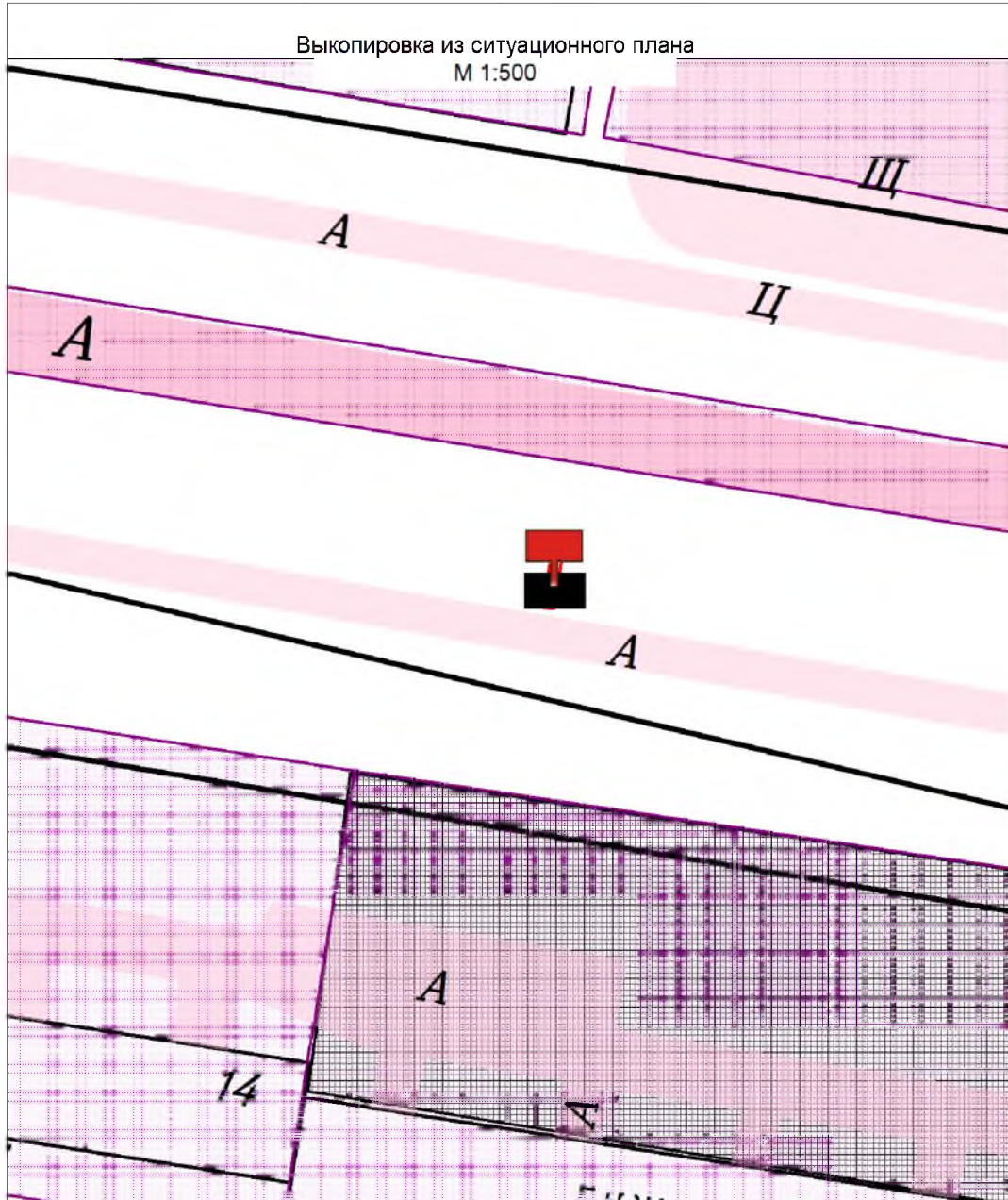
 - место установки рекламной конструкции
 тип конструкции: рекламный щит
 размер щита: 3,0х6,0 м.


						Стереосъемка 2016 г		
Изм	Кол.	Лист	№ док.	Подпись	Дата	Выкопировка из ситуационного плана		
						-	1	1
Нач. АГиЗ		Зыков Н.С.				обл. Свердловская, на юг от ориентира дом № 51 по ул. Карла Маркса кад. № 66:08:0802004:24 Управление архитектуры, градостроительства и землепользования администрации Верхнесалдинского городского округа		
Вед. спец. АГ		Корж М.С.						

7)



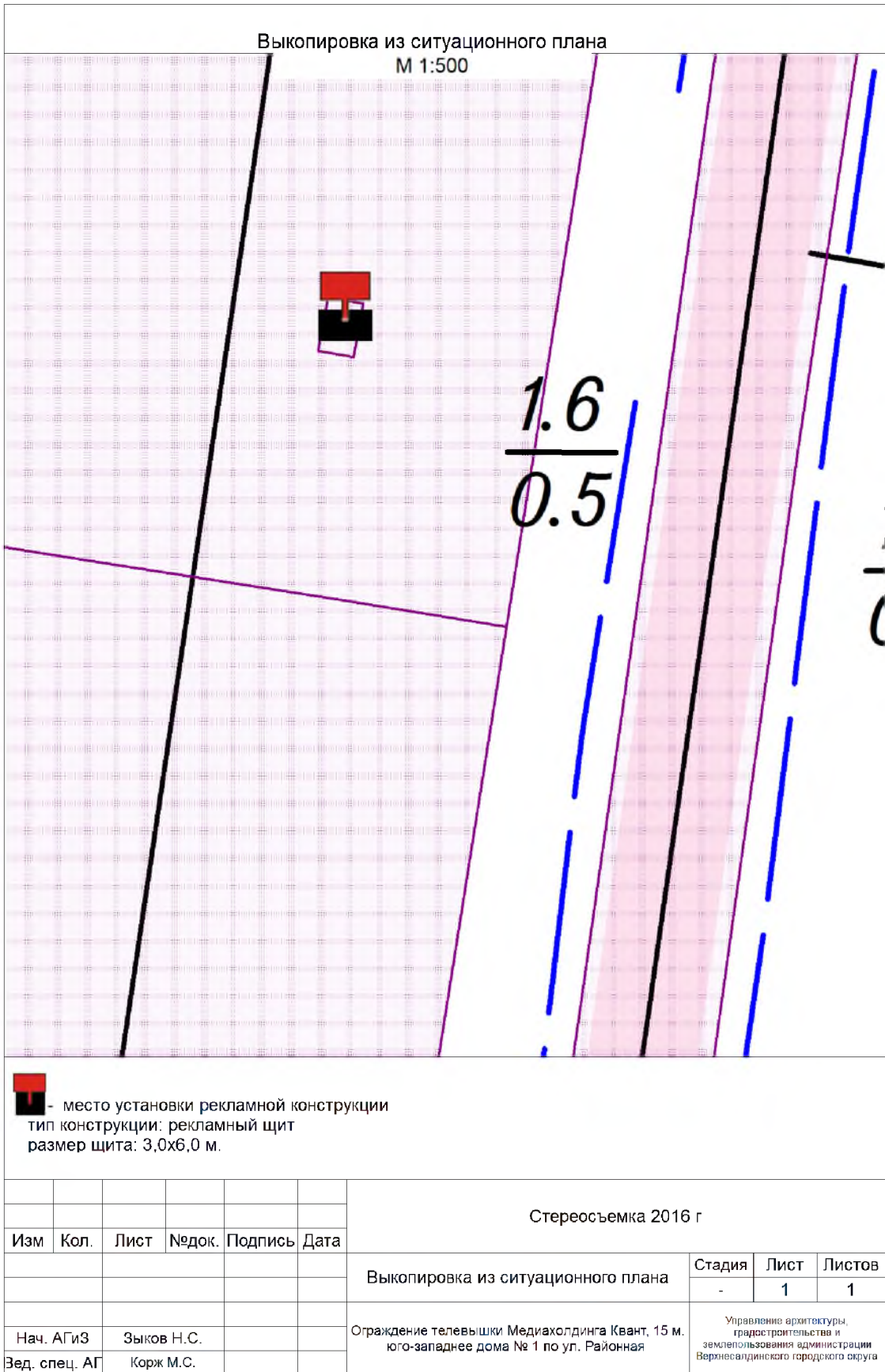
8)



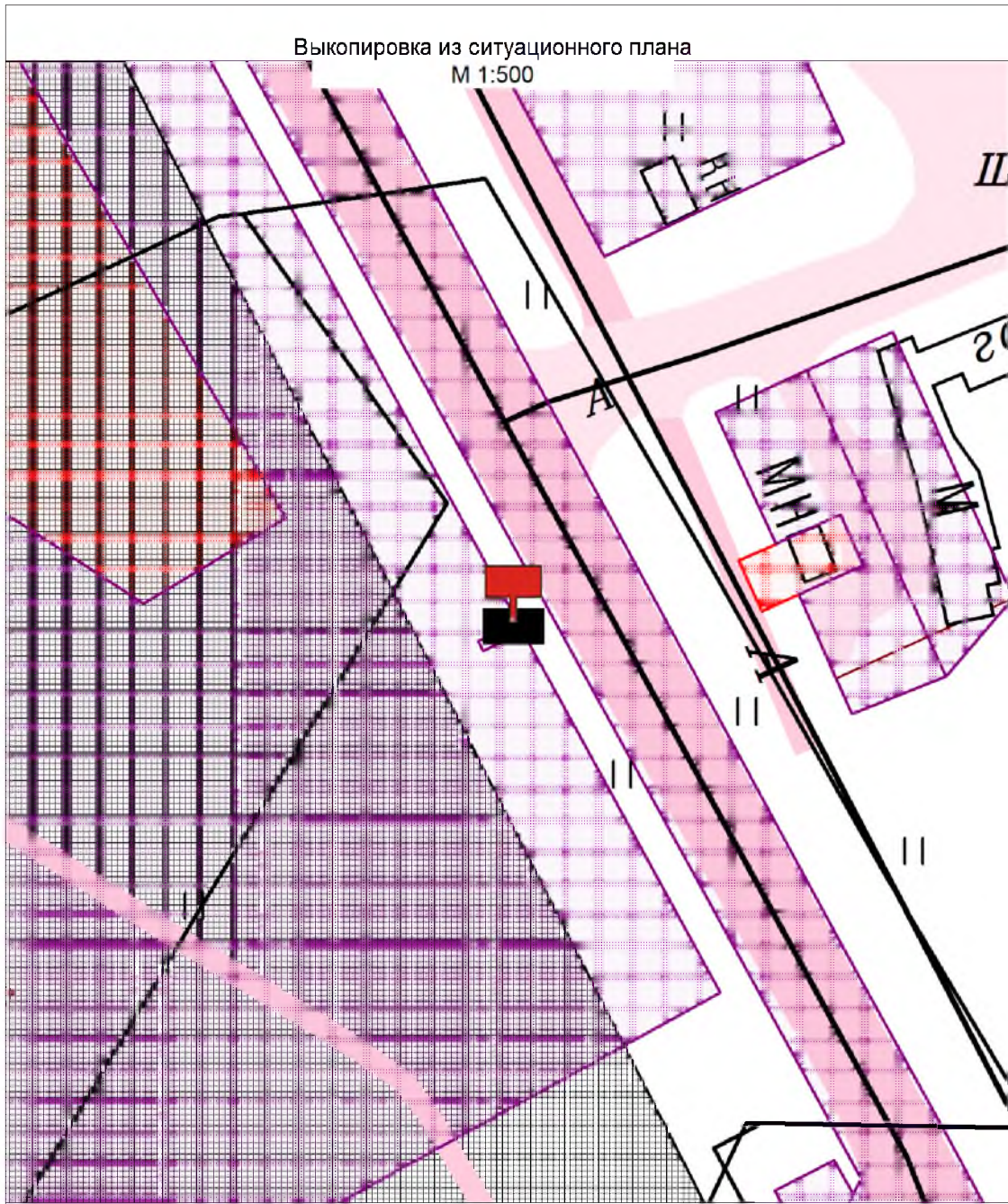
 - место установки рекламной конструкции
 тип конструкции: рекламный щит
 размер щита: 3,0x6,0 м.


						Стереосъемка 2016 г			
Изм	Кол.	Лист	№док.	Подпись	Дата	Выкопировка из ситуационного плана	Стадия	Лист	Листов
							-	1	1
Нач. АГиЗ		Зыков Н.С.				49 м. на северо-восток от ориентира дома № 16 по ул. Воронова, расположенного за пределами участка кад. № 66:08:0802011:41	Управление архитектуры, градостроительства и землепользования администрации Верхнесалдинского городского округа		
Вед. спец. АГ		Корж М.С.							

9)



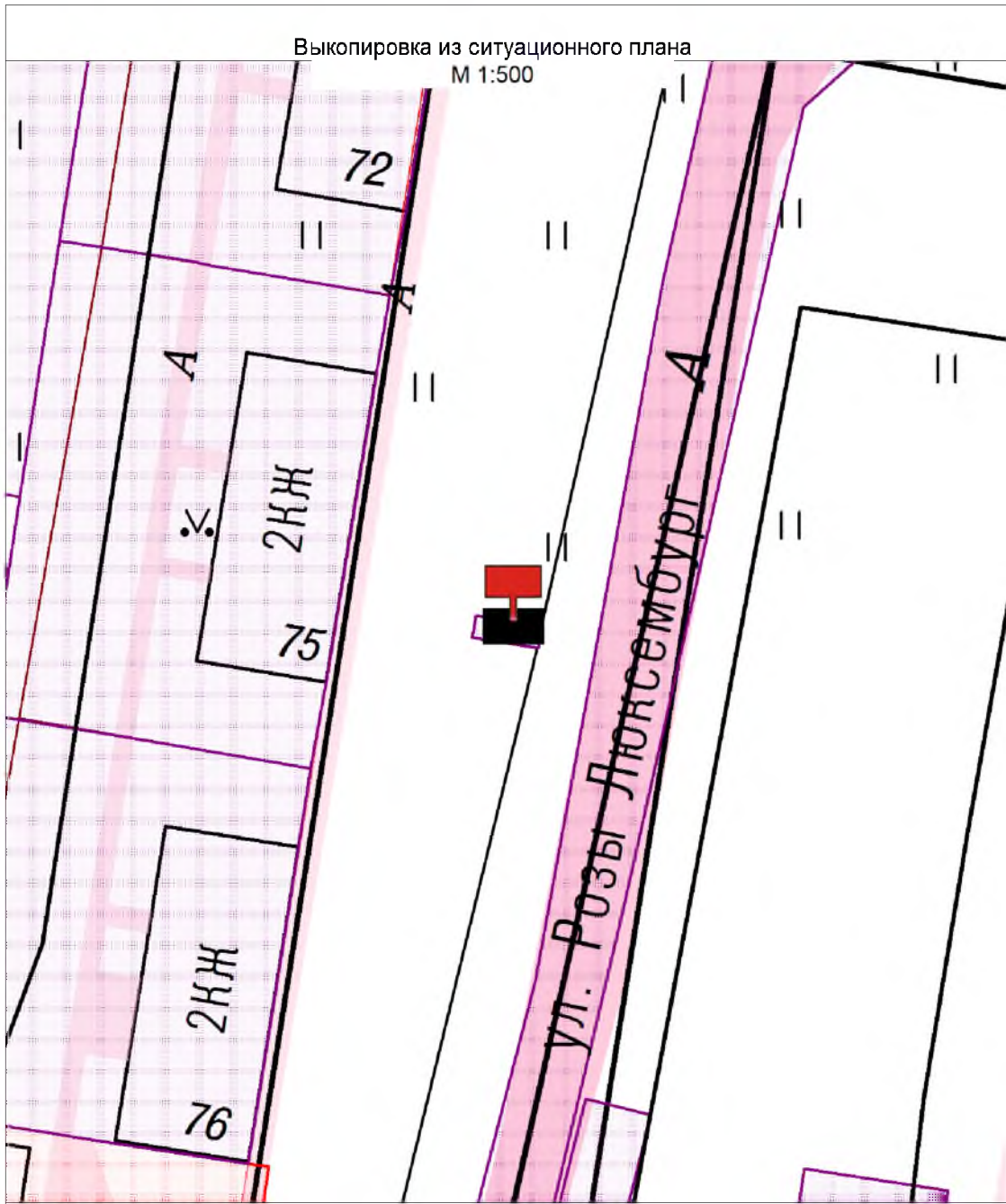
10)



 - место установки рекламной конструкции
тип конструкции: рекламный щит
размер щита: 3,0х6,0 м.

						Стереосъемка 2016 г			
Изм	Кол.	Лист	№ док.	Подпись	Дата	Стадия	Лист	Листов	
						Выкопировка из ситуационного плана	-	1	1
Нач. АГиЗ		Зыков Н.С.				85 м. на север от ориентира д. № 4 по ул. Восточная, расположенного за пределами участка кад. № 66:08:0802006:298	Управление архитектуры, градостроительства и землепользования администрации Верхневолдинского городского округа		
Вед. спец. АГ		Корж М.С.							

11)



- место установки рекламной конструкции
тип конструкции: рекламный щит
размер щита: 3,0х6,0 м.

Изм	Кол.	Лист	№ док.	Подпись	Дата	Стереосъемка 2016 г			
						Выкопировка из ситуационного плана	Стадия	Лист	Листов
							-	1	1
Нач. АГиЗ						Свердловская область, город Верхняя Салда, воле дома № 75 по улице Молодежный поселок, за 20 метров до конца дома кад. № 66:08:0802005:713			
Вед. спец. АГ						Управление архитектуры, градостроительства и землепользования администрации Верхнесалдинского городского округа			
				Зыков Н.С.					
				Корж М.С.					

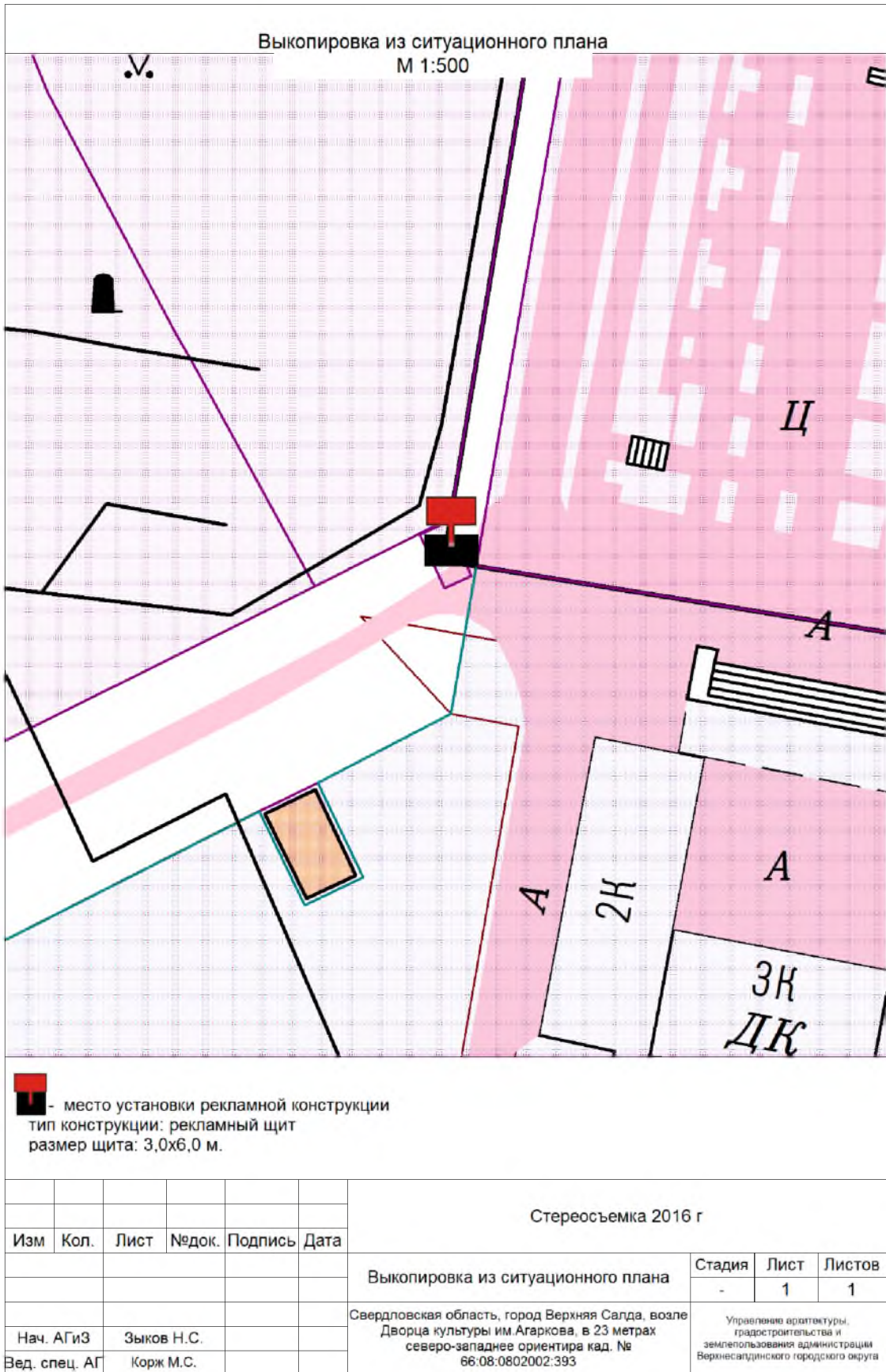
12)



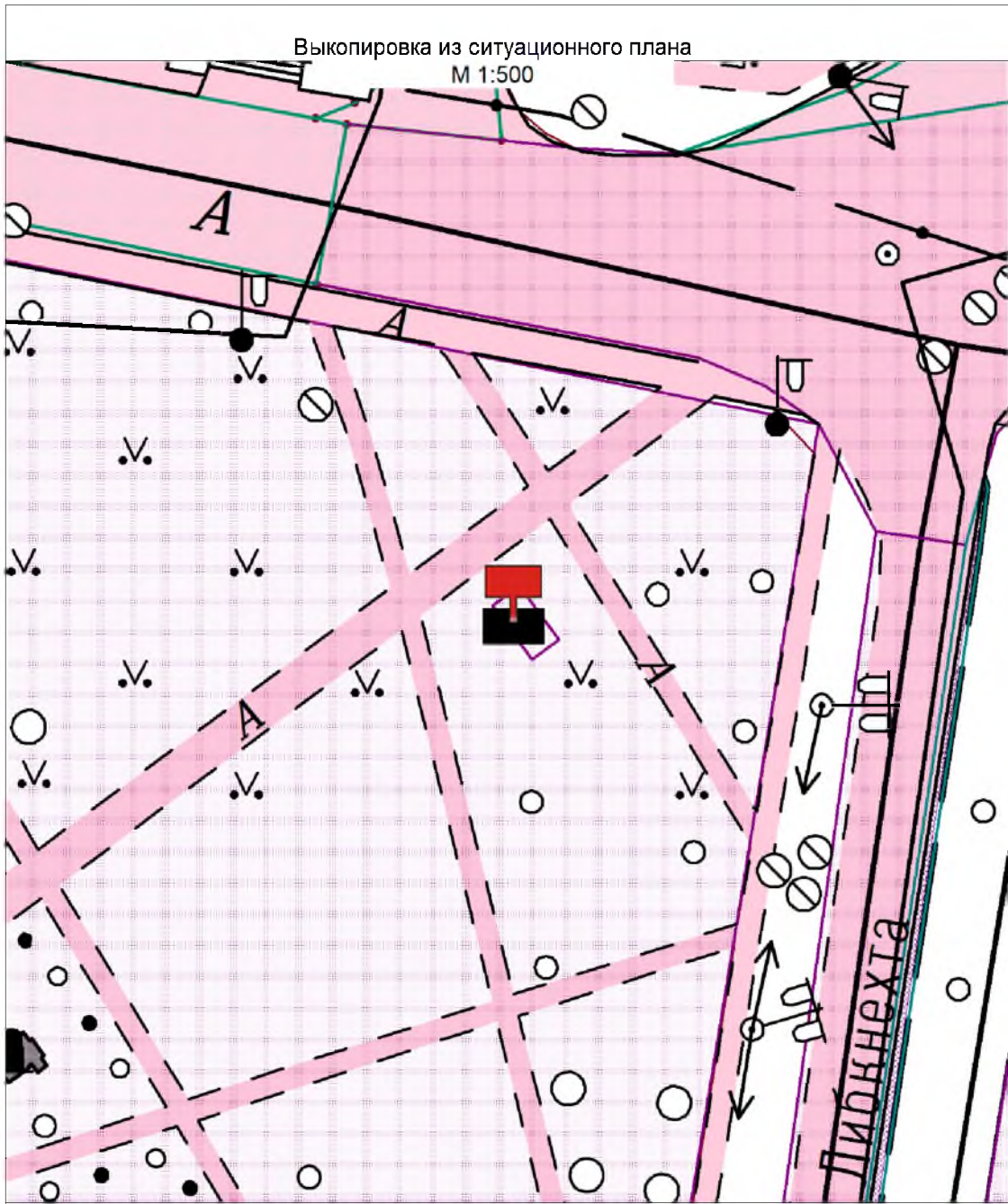
13)




14)



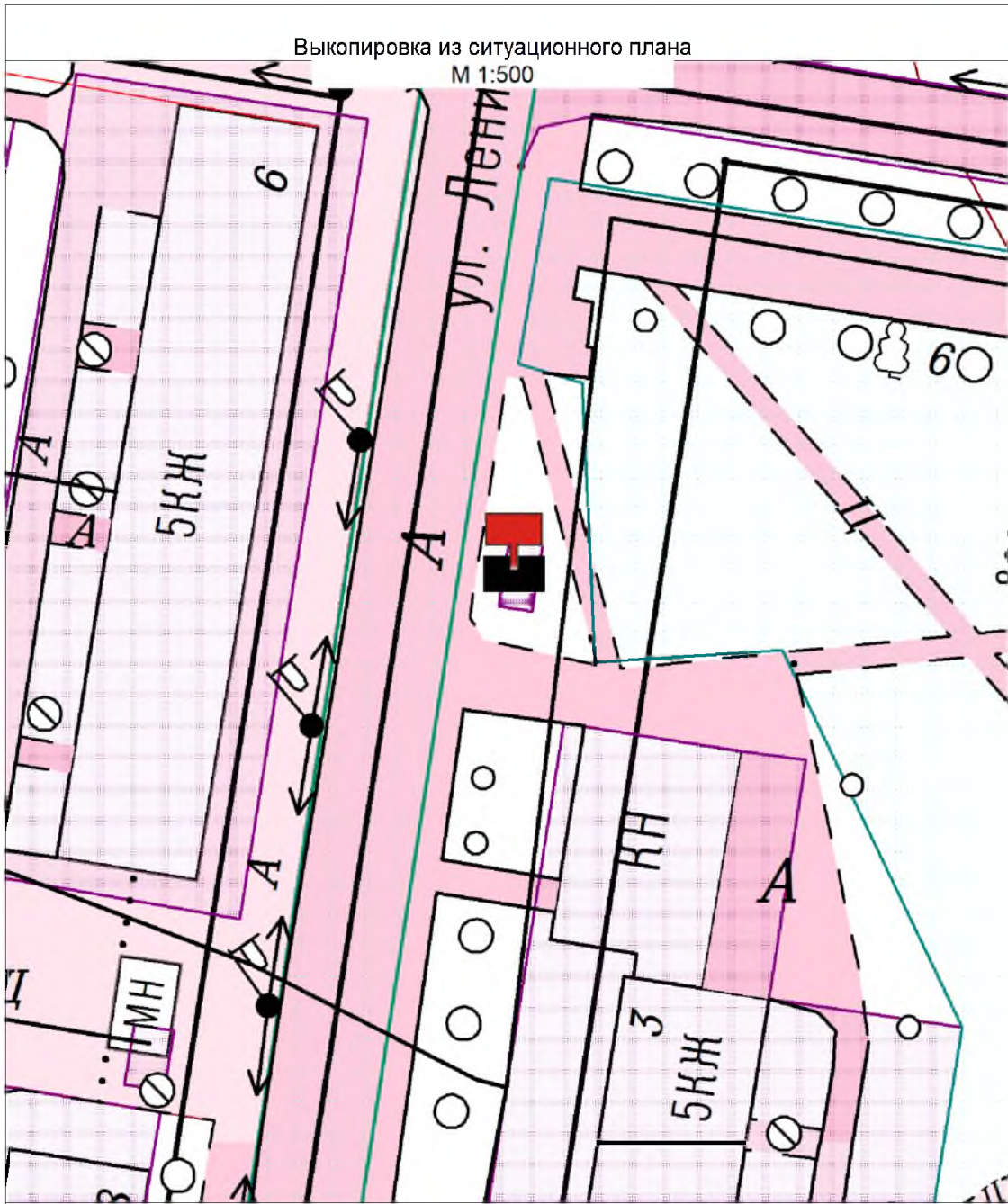
15)




 - место установки рекламной конструкции
 тип конструкции: рекламный щит
 размер щита: 3,0х6,0 м.

Стереосъемка 2016 г						Стадия	Лист	Листов
Изм	Кол.	Лист	№ док.	Подпись	Дата	-	1	1
Выкопировка из ситуационного плана								
Нач. АГиЗ		Зыков Н.С.				Свердловская область, город Верхняя Салда, возле Дворца культуры им. Агаркова, на перекрестке улиц Парковая - Энгельса - Карла Либыньхета кад. № 66:08:0802002:449		
Вед. спец. АГ		Корж М.С.				Управление архитектуры, градостроительства и землепользования администрации Верхнесалдинского городского округа		

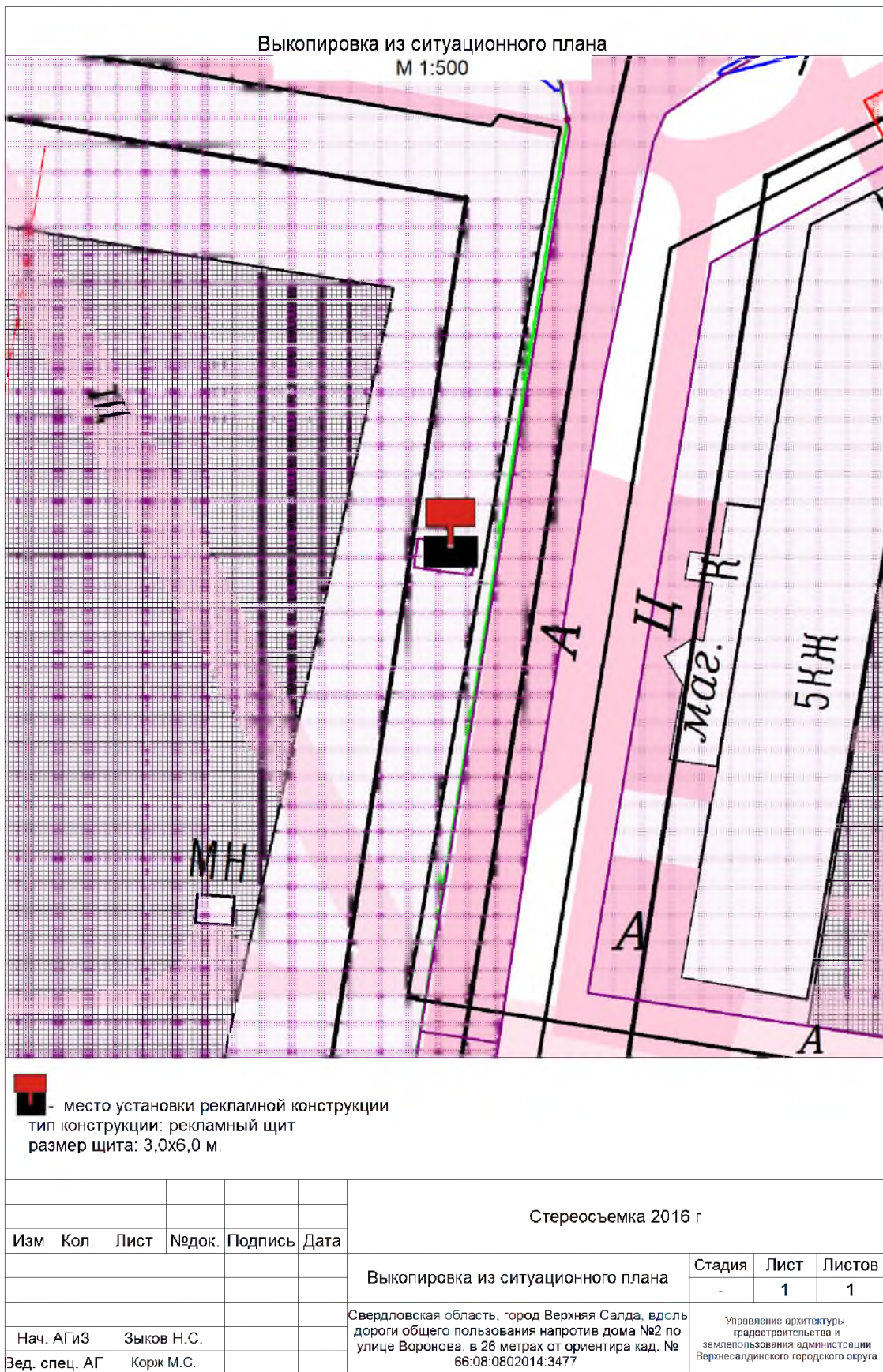
16)



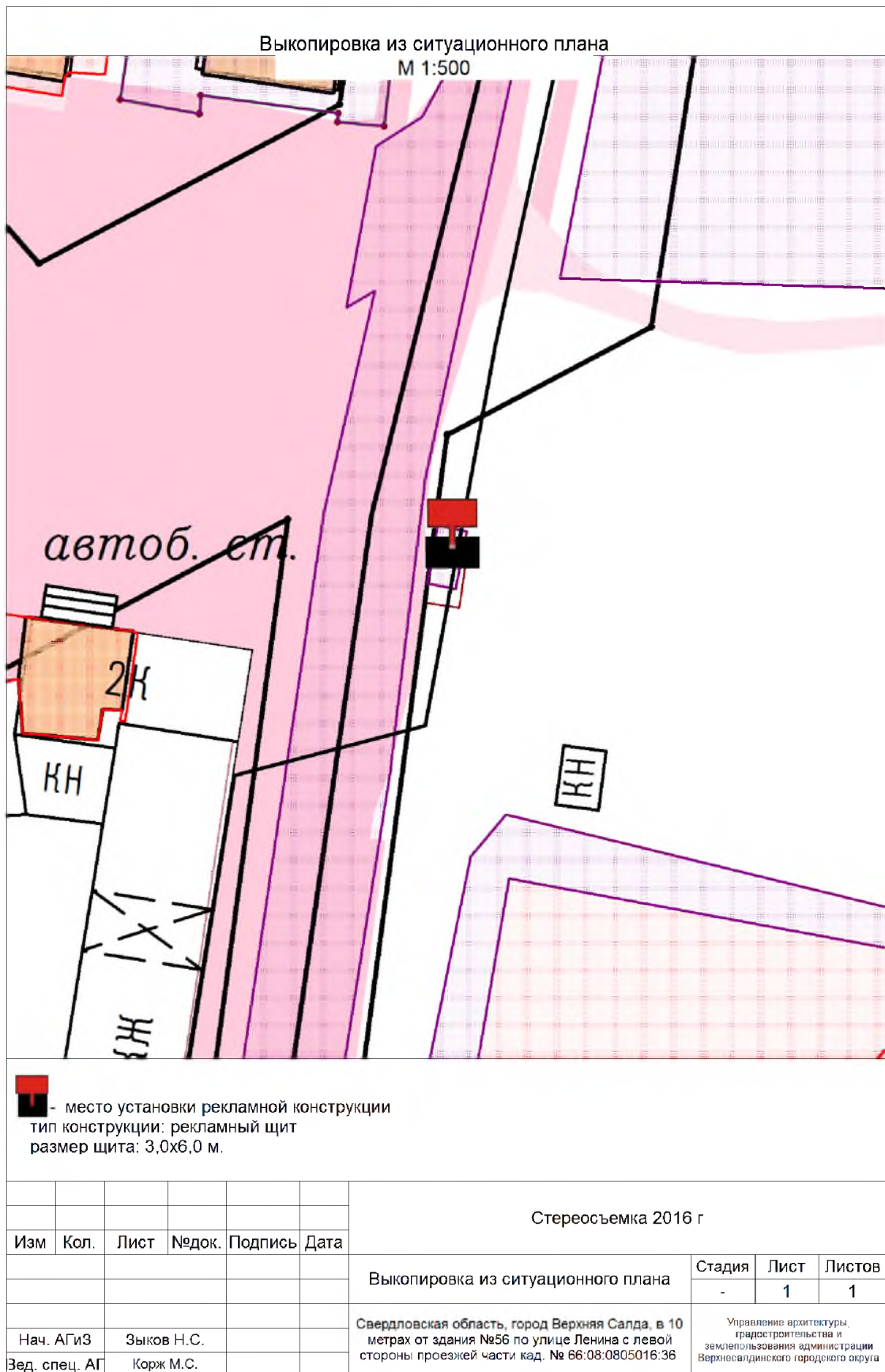
 - место установки рекламной конструкции
тип конструкции: рекламный щит
размер щита: 3,0х6,0 м.

						Стереосъемка 2016 г			
Изм	Кол.	Лист	№док.	Подпись	Дата				
						Выкопировка из ситуационного плана	Стадия	Лист	Листов
							-	1	1
Нач. АГиЗ		Зыков Н.С.				Свердловская область, город Верхняя Салда, в 20 метрах севернее дома №3 по улице Ленина кад. № 66:08:0802004:731	Управление архитектуры, градостроительства и землепользования администрации Верхнесалдинского городского округа		
Вед. спец. АГ		Корж М.С.							

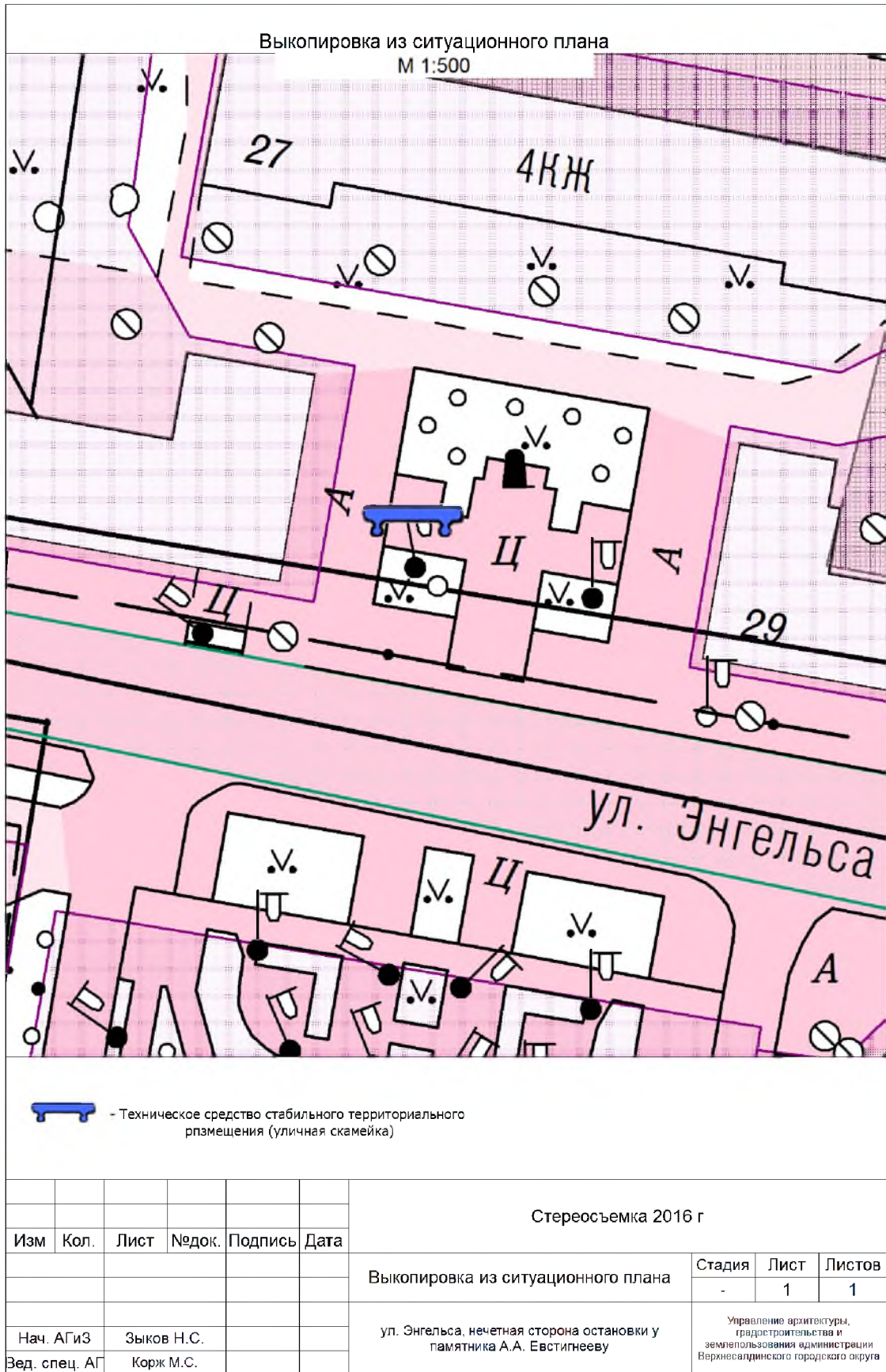
17)



18)




19)



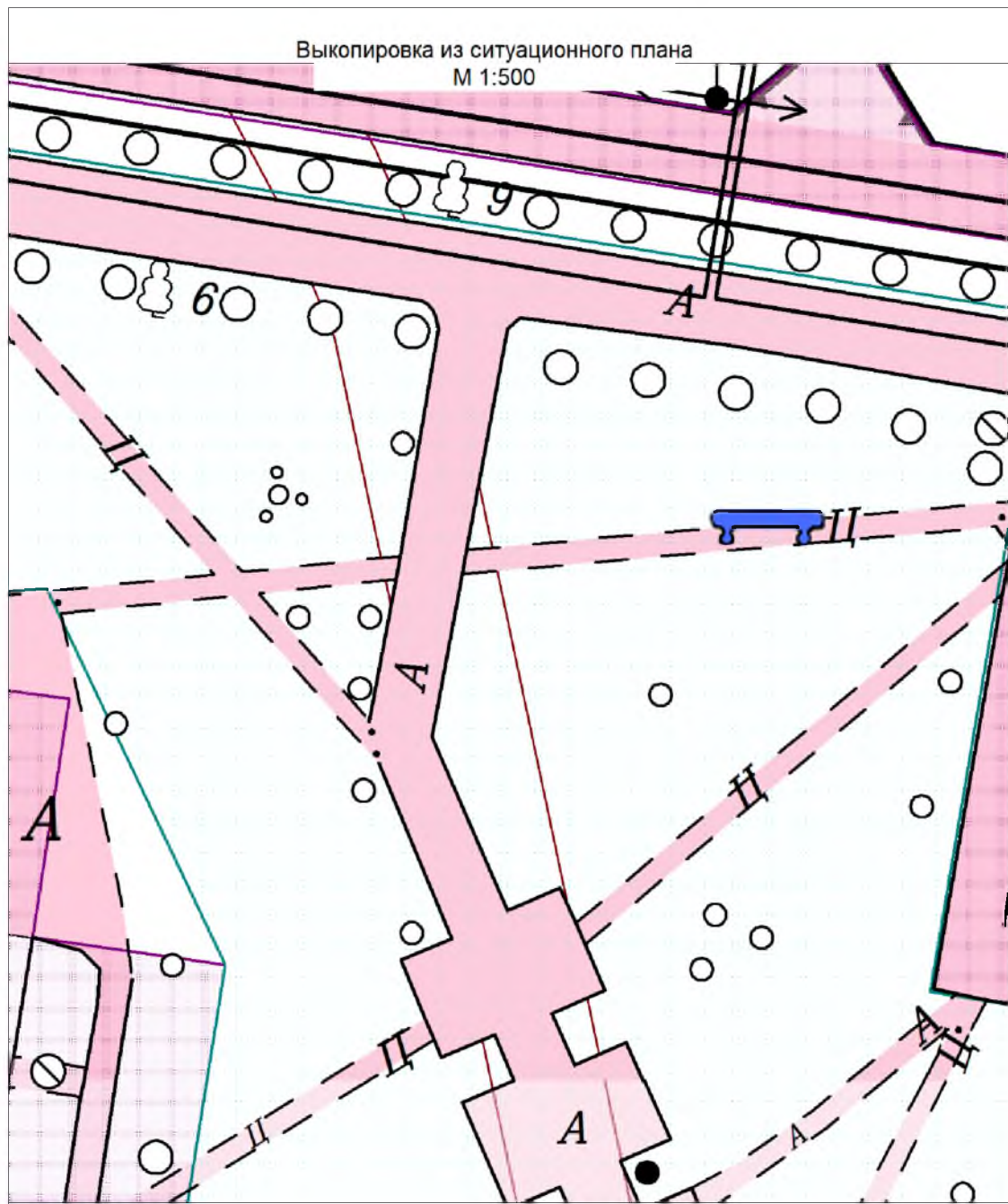
20)



 - Техническое средство стабильного территориального размещения (уличная скамейка)

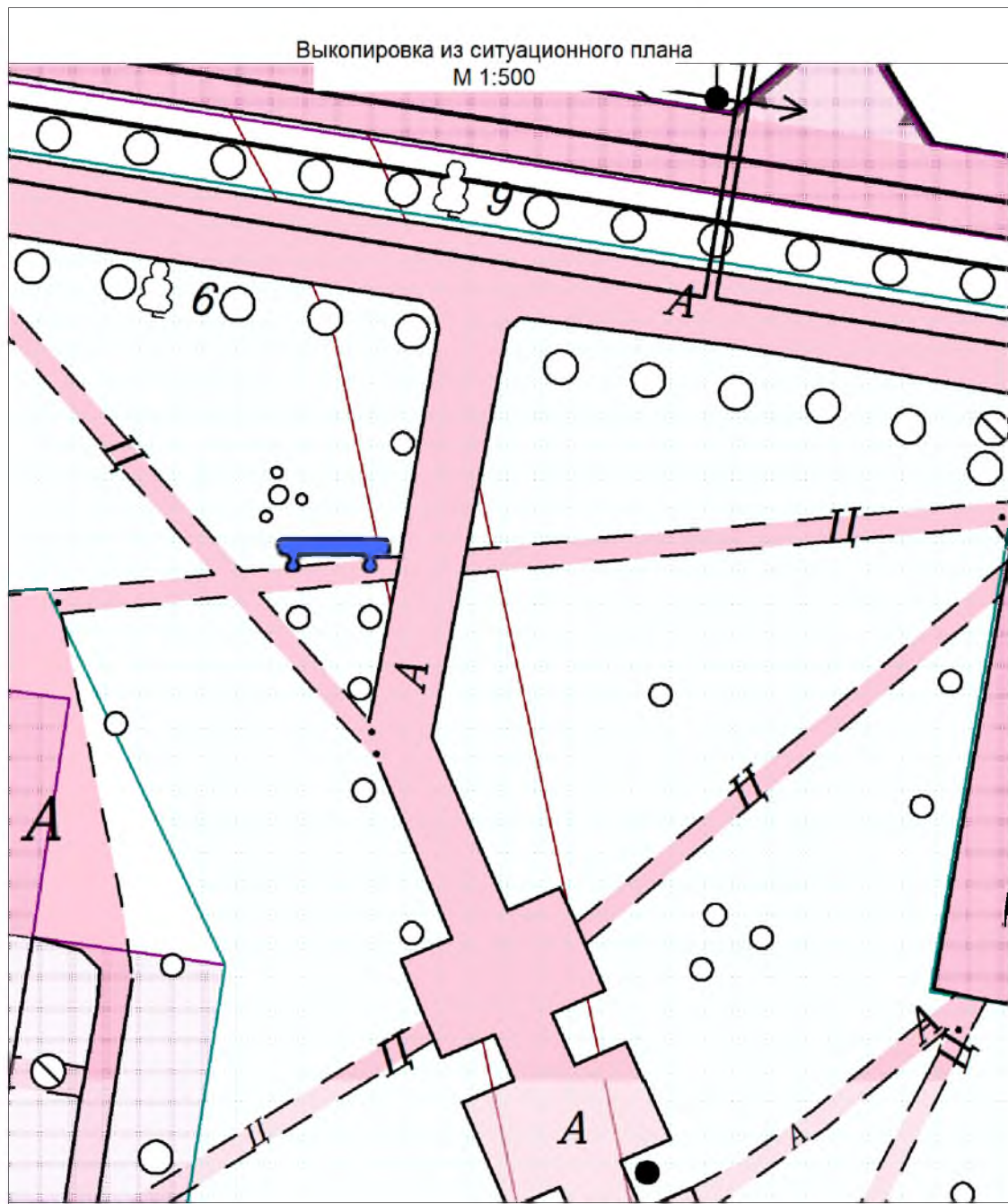
						Стереосъемка 2016 г			
Изм	Кол.	Лист	№ док.	Подпись	Дата	Выкопировка из ситуационного плана	Стадия	Лист	Листов
							-	1	1
Нач. АГиЗ		Зыков Н.С.				ул. Энгельса, нечетная сторона остановки у памятника А.А. Евстигнееву	Управление архитектуры, градостроительства и землепользования администрации Верхневалдинского городского округа		
Вед. спец. АГ		Корж М.С.							

21)



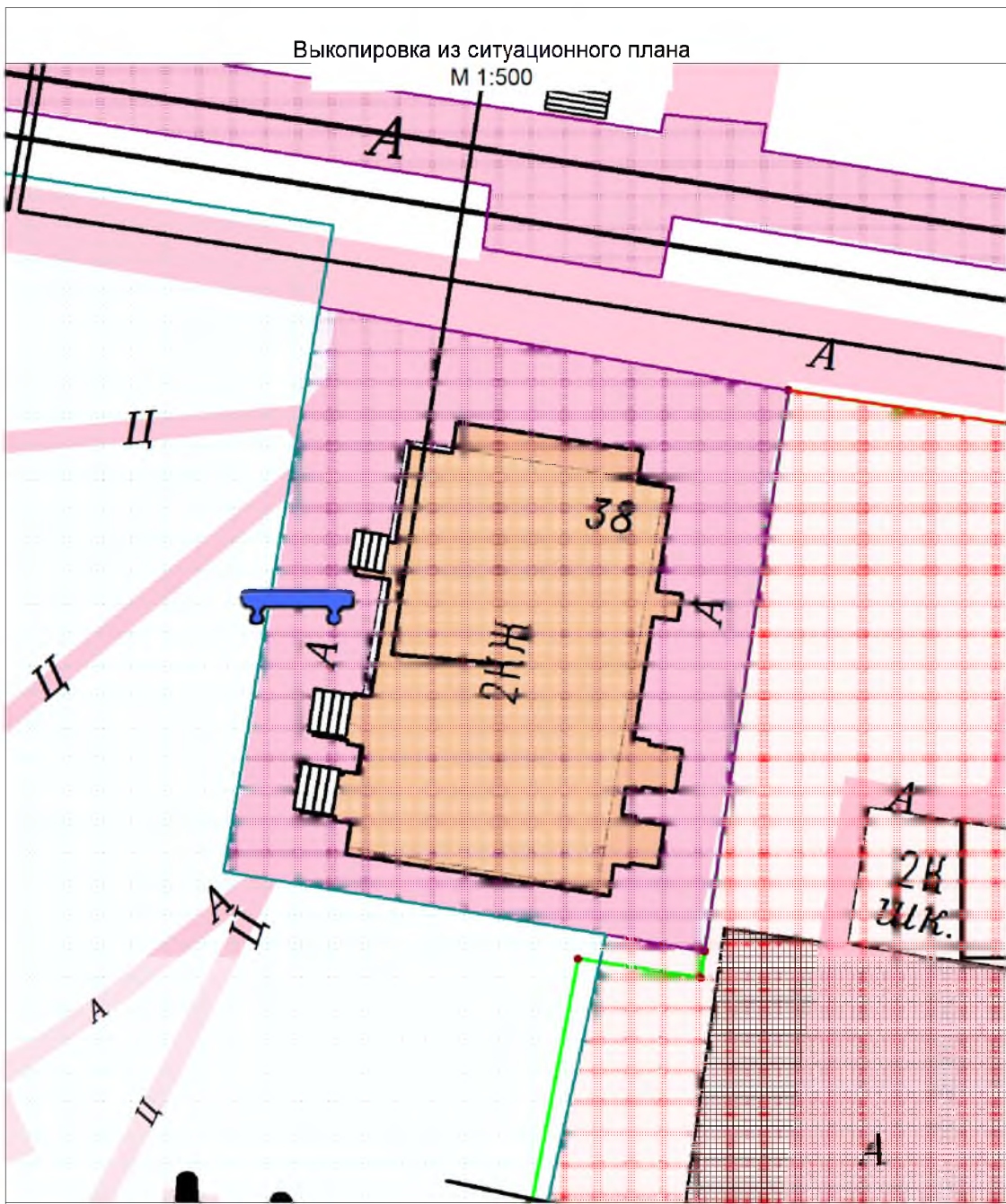
						Стереосъемка 2016 г			
Изм	Кол.	Лист	№ док.	Подпись	Дата	Выкопировка из ситуационного плана	Стадия	Лист	Листов
							-	1	1
Нач. АГиЗ		Зыков Н.С.				Ул. Энгельса, четная сторона, пешеходная дорожка от к/т «Кедр» до ул. Ленина	Управление архитектуры, градостроительства и землепользования администрации Верхнесаудинского городского округа		
Вед. спец. АГ		Корж М.С.							


22)



						Стереосъемка 2016 г			
Изм	Кол.	Лист	№ док.	Подпись	Дата	Выкопировка из ситуационного плана	Стадия	Лист	Листов
							-	1	1
Нач. АГиЗ		Зыков Н.С.				Ул. Энгельса, четная сторона, пешеходная дорожка от к/т «Кедр» до ул. Ленина	Управление архитектуры, градостроительства и землепользования администрации Верхнесалдинского городского округа		
Вед. спец. АГ		Корж М.С.							

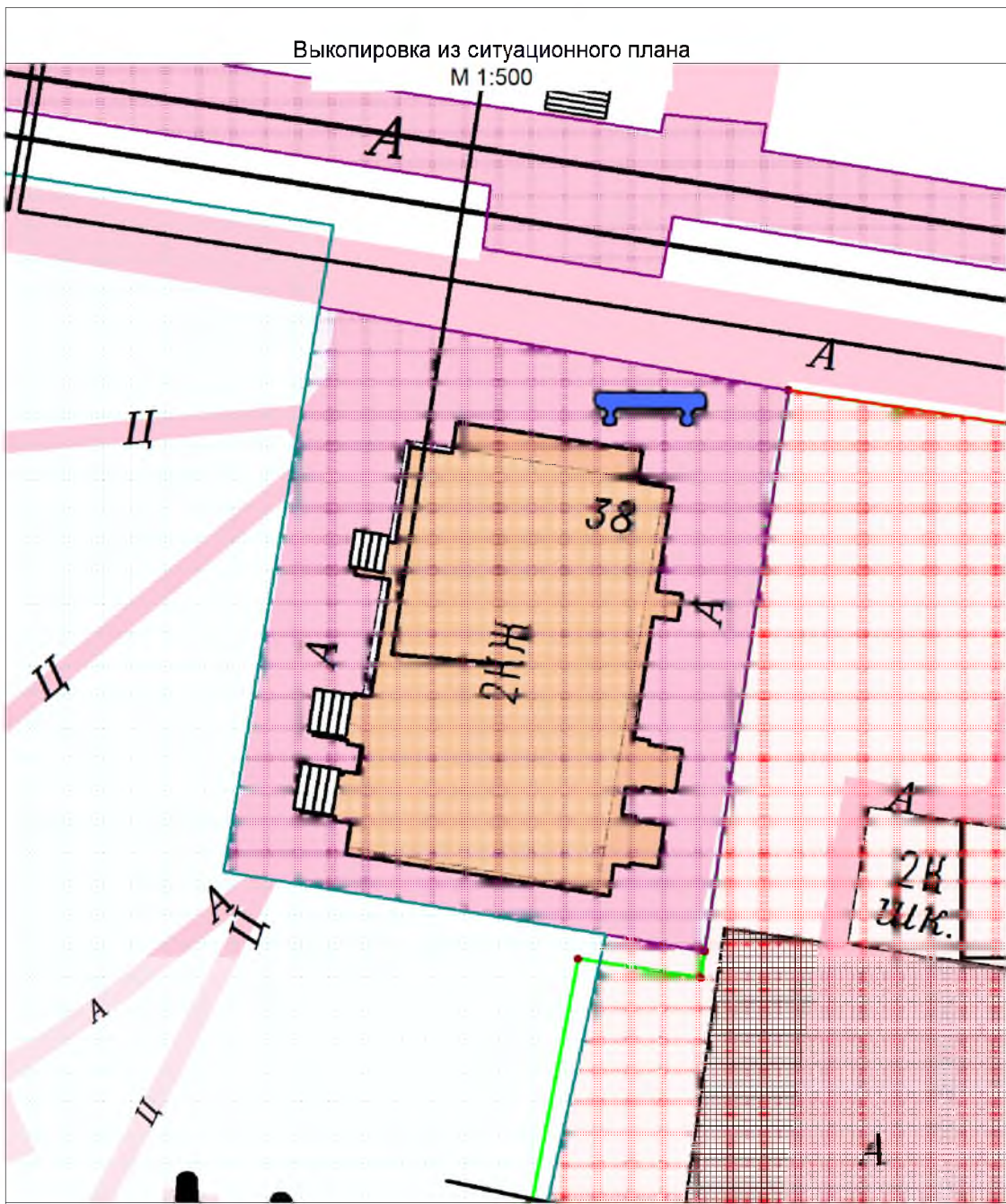
23)




 - Техническое средство стабильного территориального размещения (уличная скамейка)

Изм	Кол.	Лист	№ док.	Подпись	Дата	Стереосъемка 2016 г			
						Выкопировка из ситуационного плана	Стадия	Лист	Листов
							-	1	1
Нач. АГиЗ		Зыков Н.С.				ул. Энгельса, нечетная сторона от тановки у памятника А.А. Евстигнееву	Управление архитектуры, градостроительства и землепользования администрации Верхневалдинского городского округа		
Вед. спец. АГ		Корж М.С.							

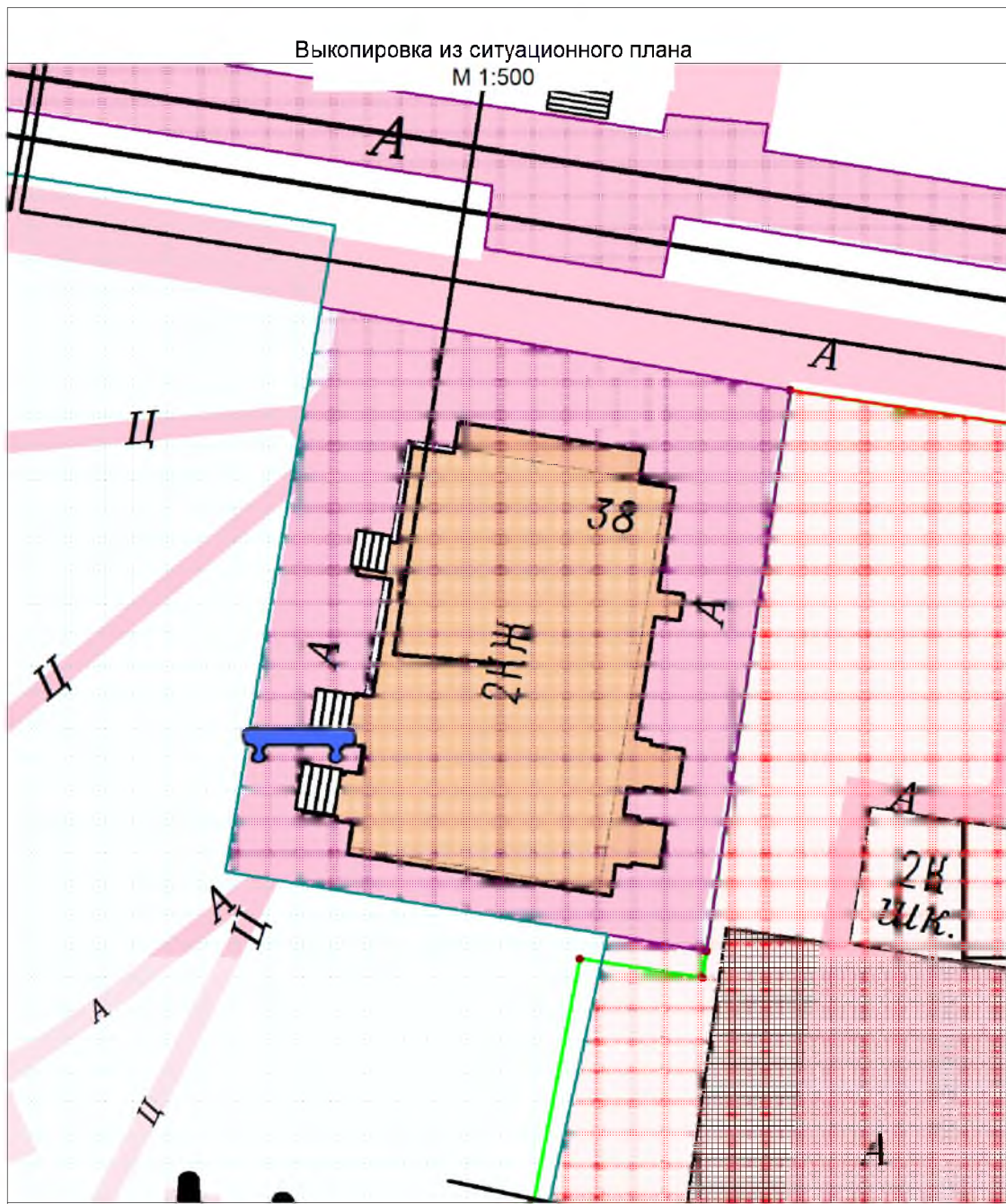
24)




 - Техническое средство стабильного территориального размещения (уличная скамейка)

Стереосъемка 2016 г					
Изм	Кол.	Лист	№док.	Подпись	Дата
Выкопировка из ситуационного плана					
ул. Энгельса, нечетная сторона от танков у памятника А.А. Евстигнееву					
Управление архитектуры, градостроительства и землепользования администрации Верхневалдинского городского округа					
		Стадия	Лист	Листов	
		-	1	1	
Нач. АГиЗ		Зыков Н.С.			
Вед. спец. АГ		Корж М.С.			

25)




 - Техническое средство стабильного территориального размещения (уличная скамейка)

						Стереосъемка 2016 г			
Изм	Кол.	Лист	№док.	Подпись	Дата	Стадия	Лист	Листов	
						Выкопировка из ситуационного плана	-	1	1
Нач. АГиЗ		Зыков Н.С.				ул. Энгельса, нечетная сторона от тановки у памятника А.А. Евстигнееву	Управление архитектуры, градостроительства и землепользования администрации Верхневалдинского городского округа		
Вед. спец. АГ		Корж М.С.							

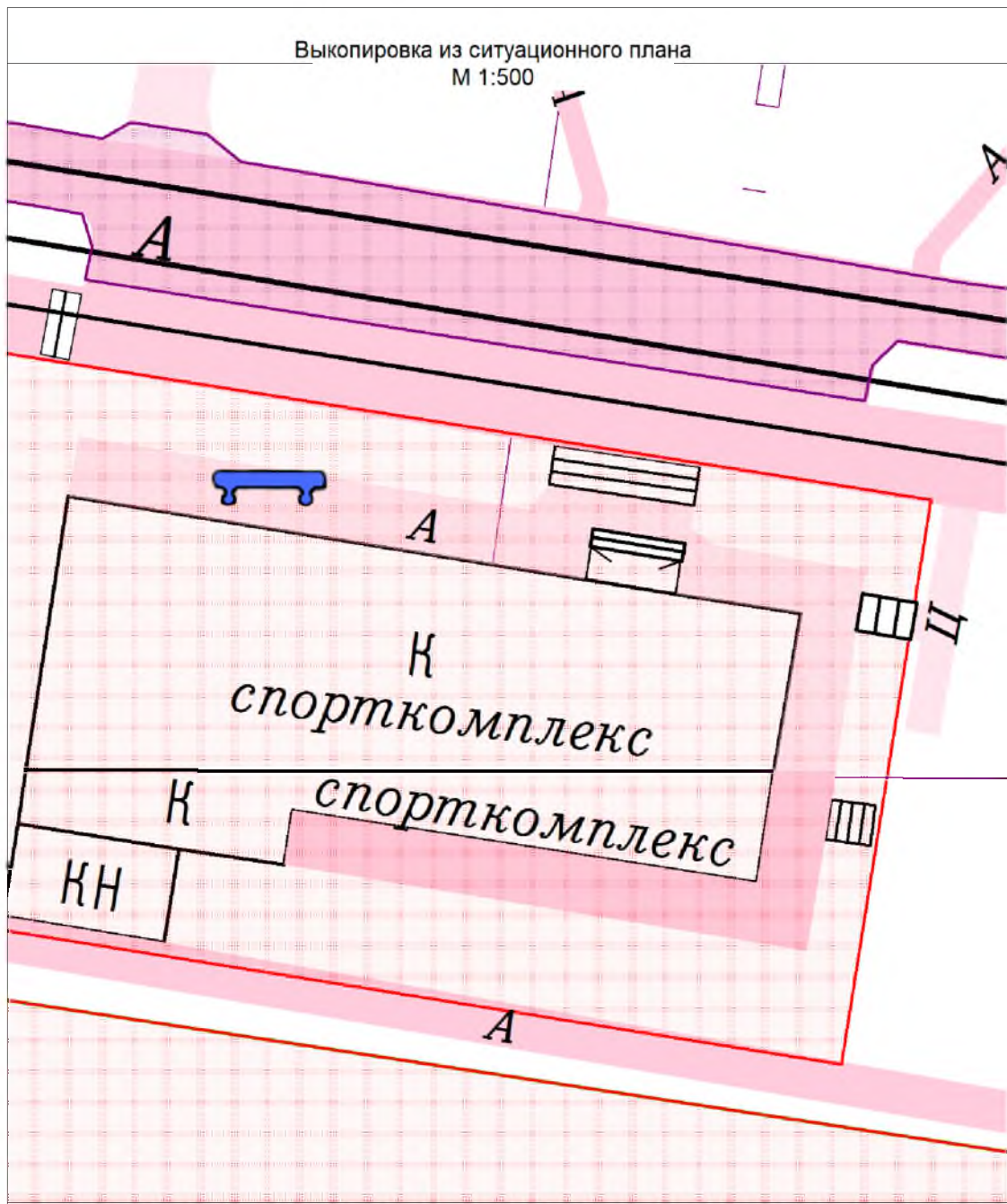
26)




 - Техническое средство стабильного территориального размещения (уличная скамейка)

Стереосъемка 2016 г					
Изм	Кол.	Лист	№ док.	Подпись	Дата
Выкопировка из ситуационного плана					
ул. Энгельса, нечетная сторона от тановки у памятника А.А. Евстигнееву					
Управление архитектуры, градостроительства и землепользования администрации Верхневалдинского городского округа					
Нач. АГиЗ		Зыков Н.С.			
Вед. спец. АГ		Корж М.С.			
			Стадия	Лист	Листов
			-	1	1

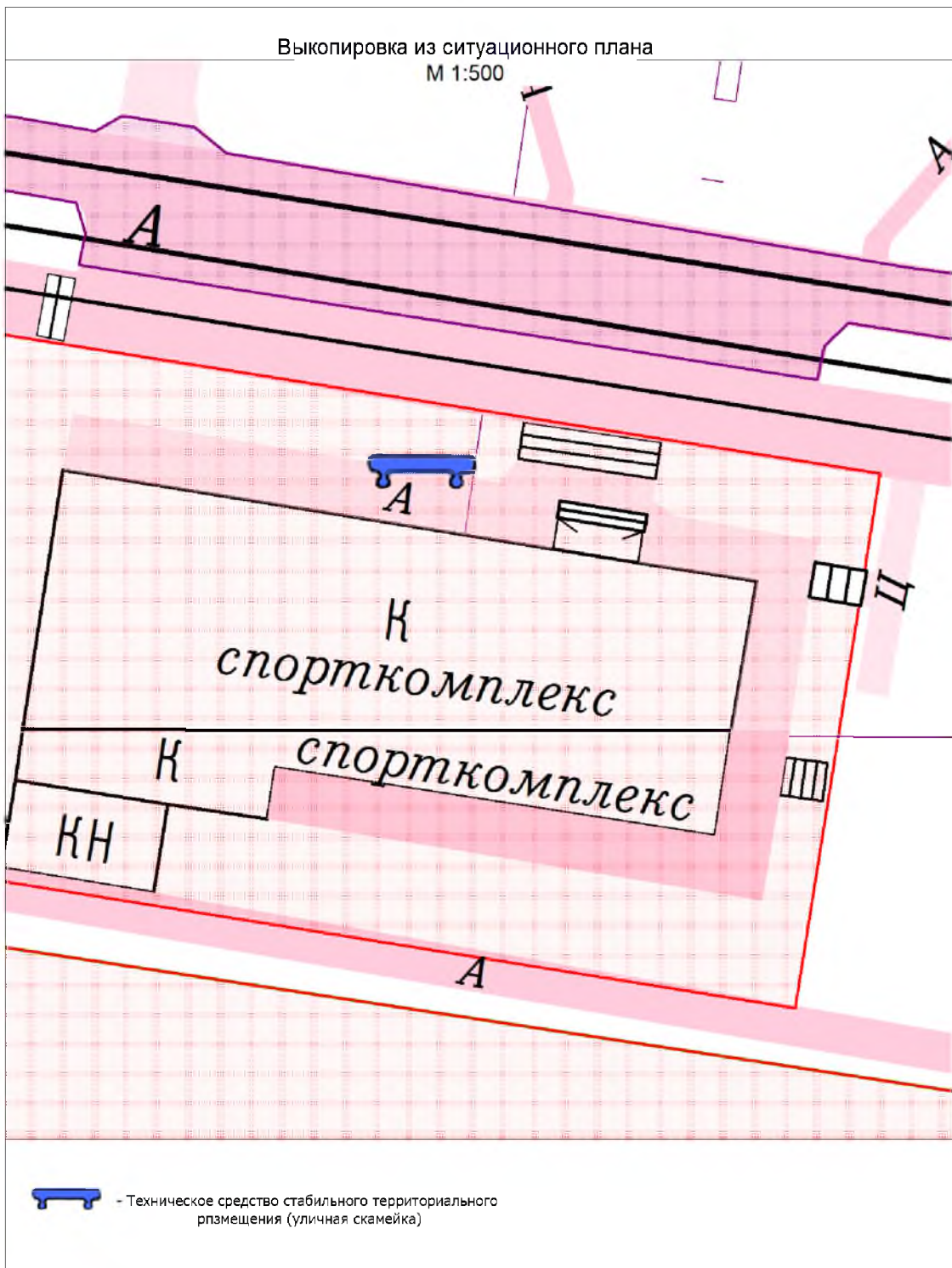
27)



 - Техническое средство стабильного территориального размещения (уличная скамейка)

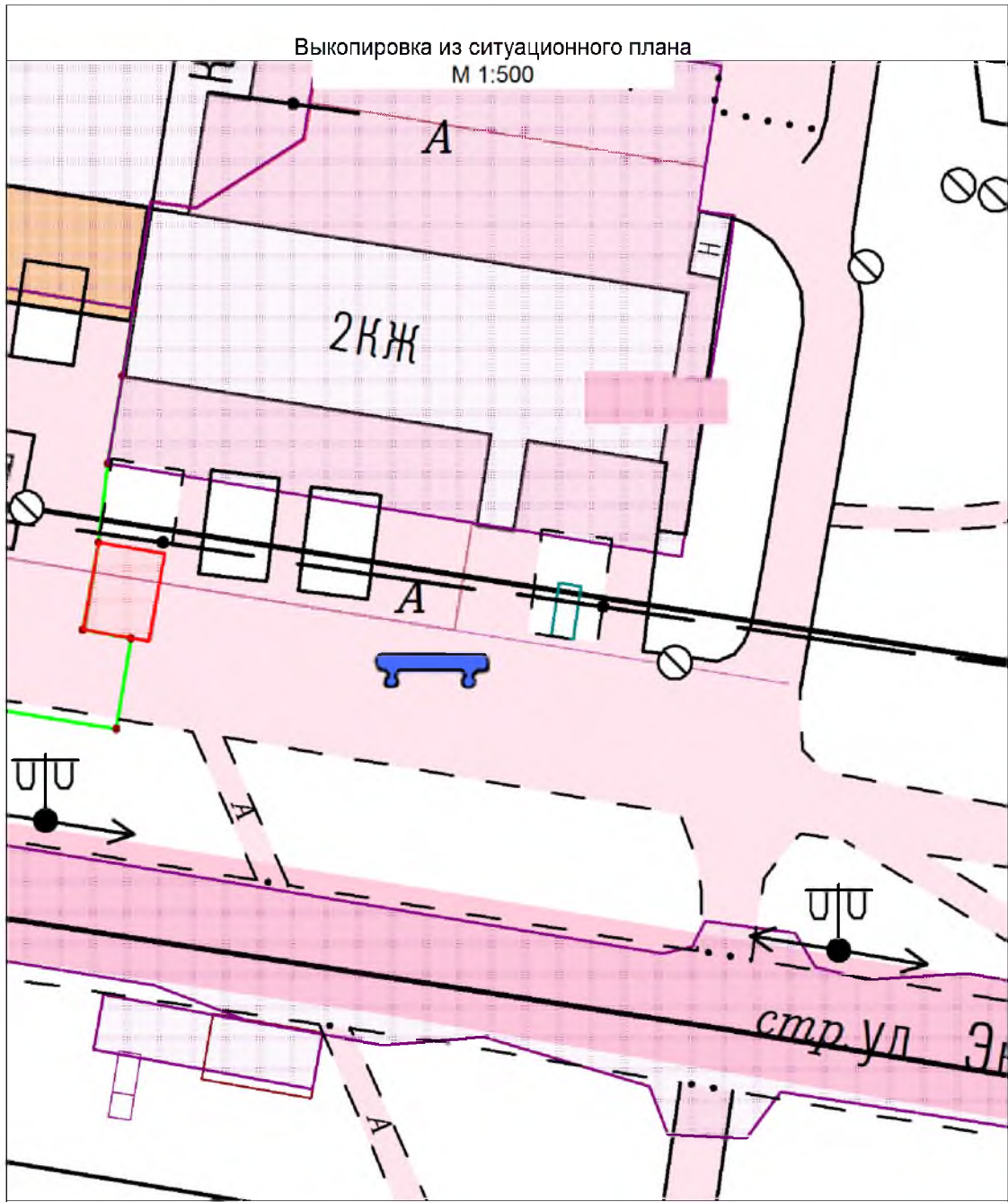
						Стереосъемка 2016 г			
Изм	Кол.	Лист	№док.	Подпись	Дата	Стадия	Лист	Листов	
						Выкопировка из ситуационного плана	-	1	1
Нач. АГиЗ		Зыков Н.С.				ул. Энгельса, нечетная сторона ос тановки у памятника А.А. Евстигнееву	Управление архитектуры, градостроительства и землепользования администрации Верхневолгодского городского округа		
Вед. спец. АГ		Корж М.С.							


28)



						Стереосъемка 2016 г			
Изм	Кол.	Лист	№ док.	Подпись	Дата	Стадия	Лист	Листов	
						Выкопировка из ситуационного плана	-	1	1
Нач. АГиЗ		Зыков Н.С.				ул. Энгельса, нечетная сторона ос тавовки у памятника А.А. Евстигнееву	Управление архитектуры, градостроительства и землепользования администрации Верхневолдинского городского округа		
Вед. спец. АГ		Корж М.С.							

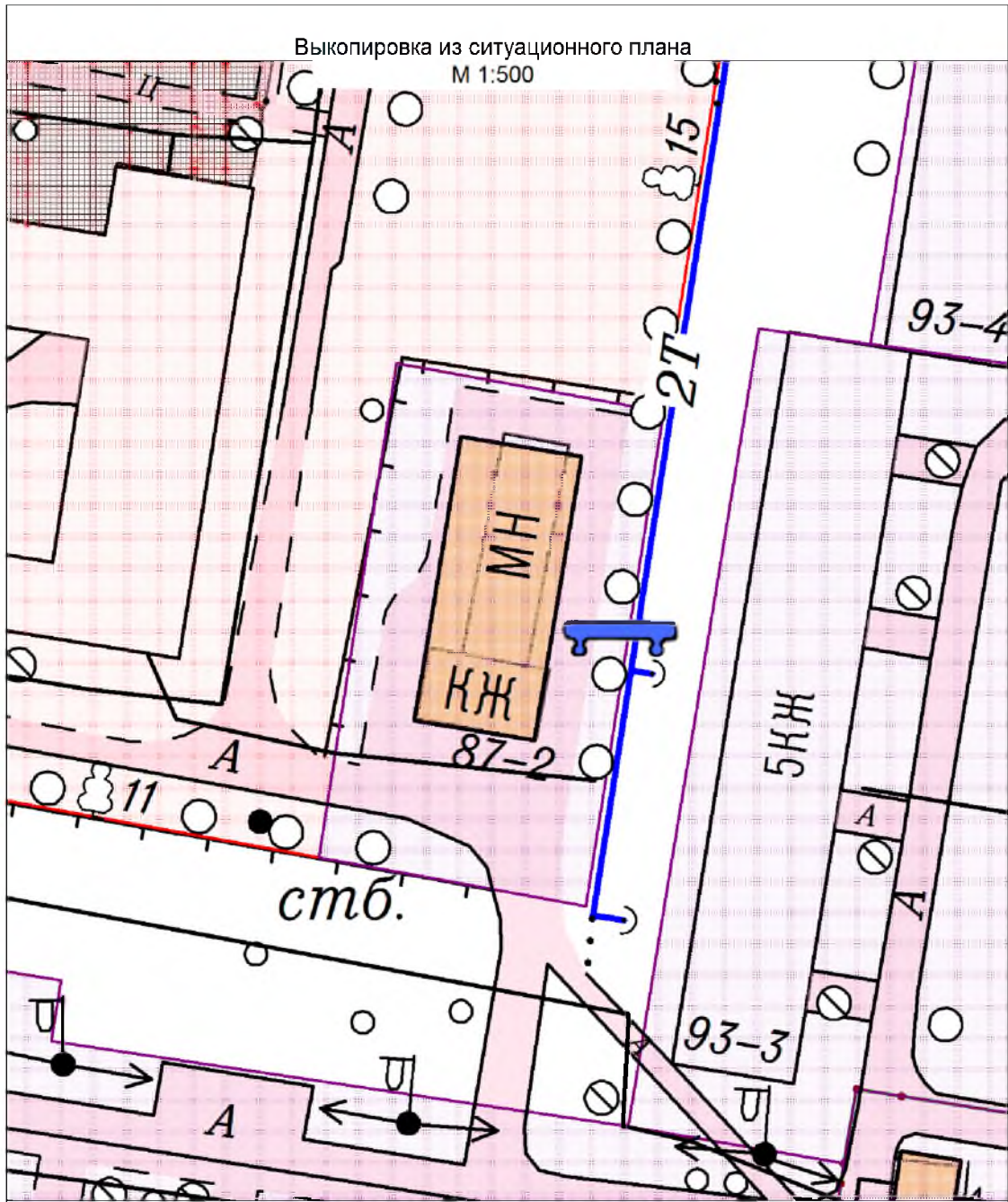
29)




 - Техническое средство стабильного территориального размещения (уличная скамейка)

						Стереосъемка 2016 г			
Изм	Кол.	Лист	№ док.	Подпись	Дата	Стадия	Лист	Листов	
						Выкопировка из ситуационного плана	-	1	1
Нач. АГиЗ		Зыков Н.С.				Ул. Энгельса, четная сторона, остановка «ТЦ Малахит»	Управление архитектуры, градостроительства и землепользования администрации Верхневалдинского городского округа		
Вед. спец. АГ		Корж М.С.							

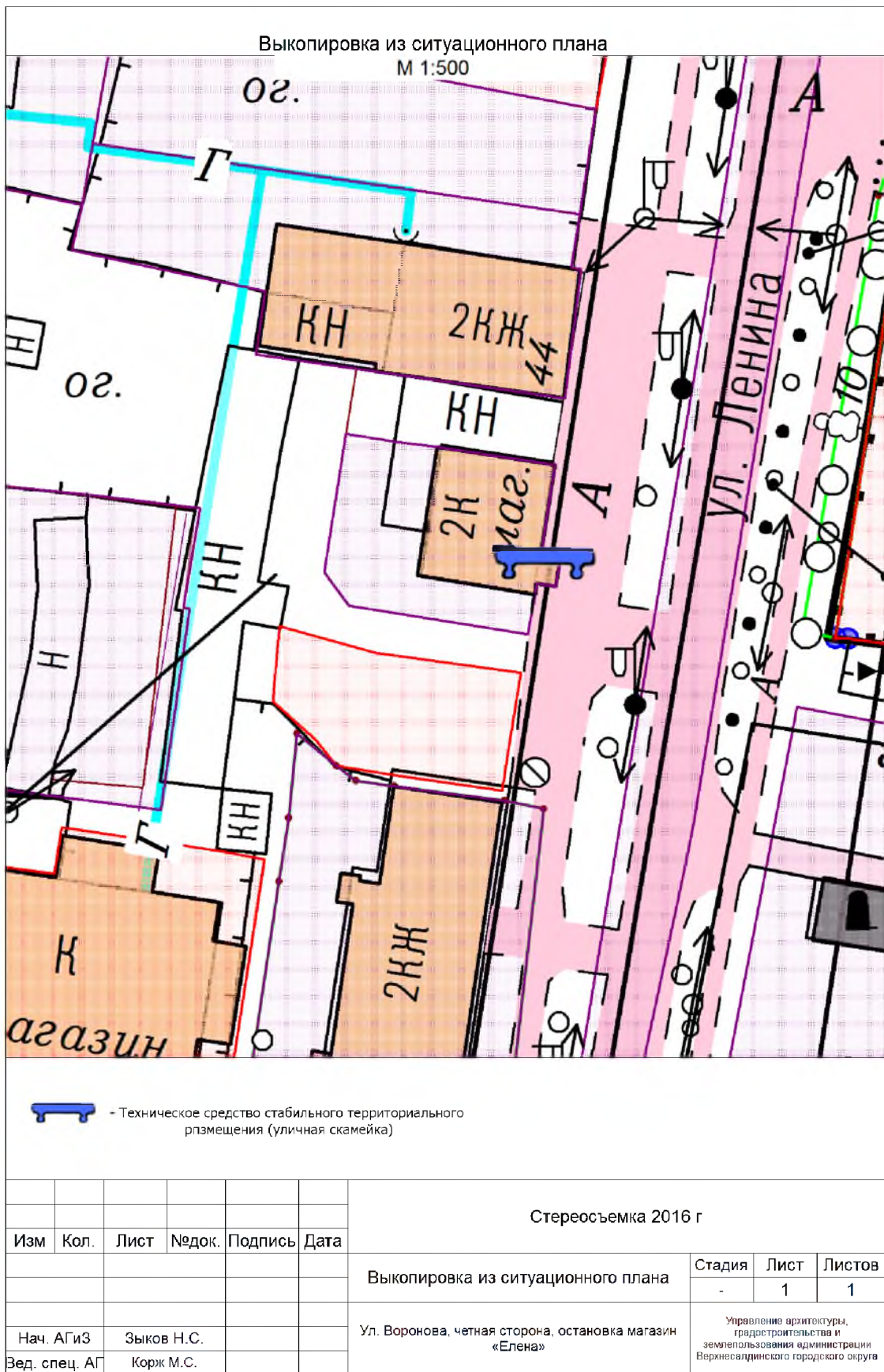
30)



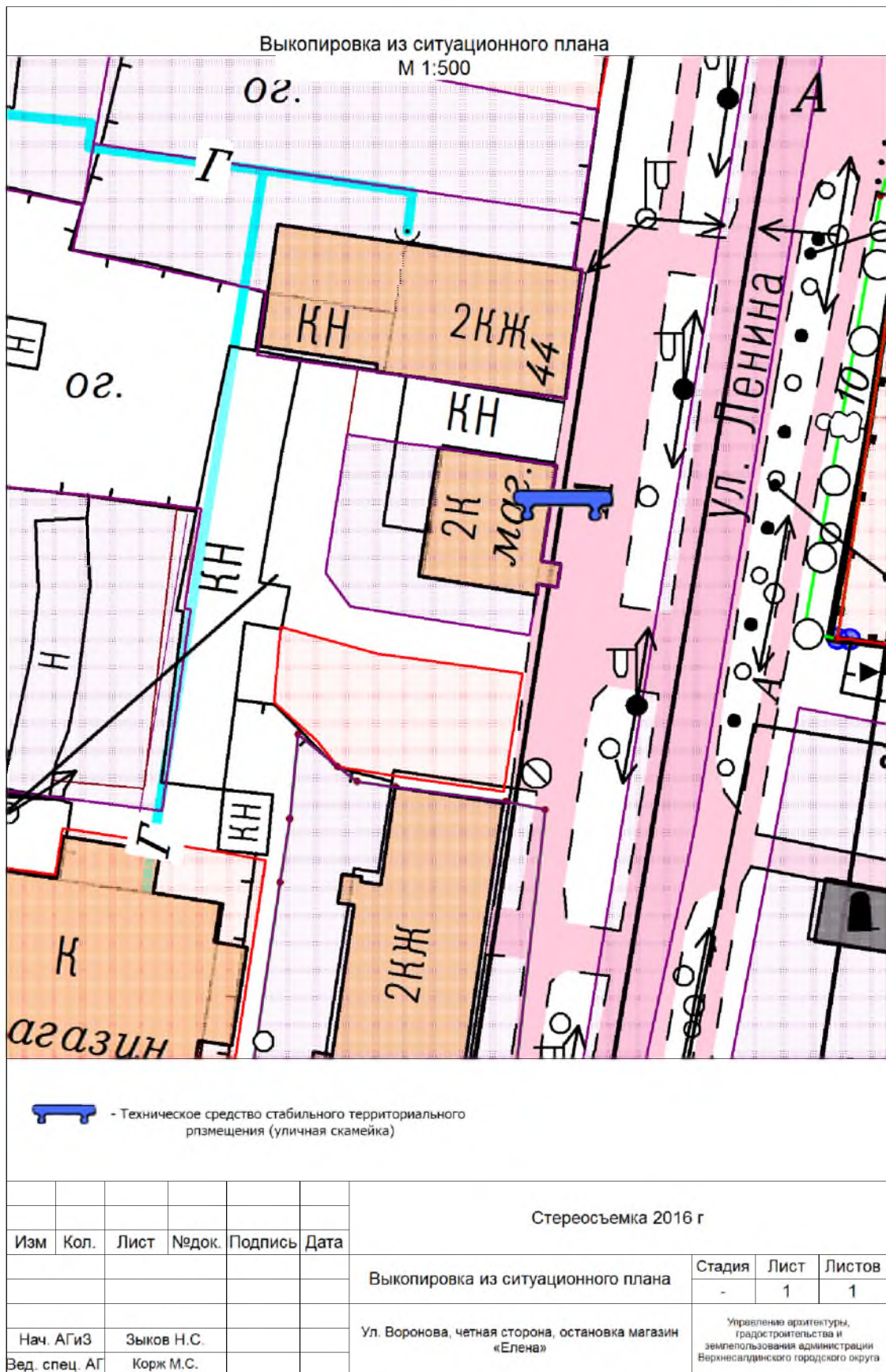
 - Техническое средство стабильного территориального размещения (уличная скамейка)

						Стереосъемка 2016 г			
Изм	Кол.	Лист	№ док.	Подпись	Дата	Выкопировка из ситуационного плана	Стадия	Лист	Листов
							-	1	1
Нач. АГИЗ		Зыков Н.С.				Ул. Энгельса, нечетная сторона, детский городок у школы №2	Управление архитектуры, градостроительства и землепользования администрации Верхневалдинского городского округа		
Вед. спец. АГ		Корж М.С.							

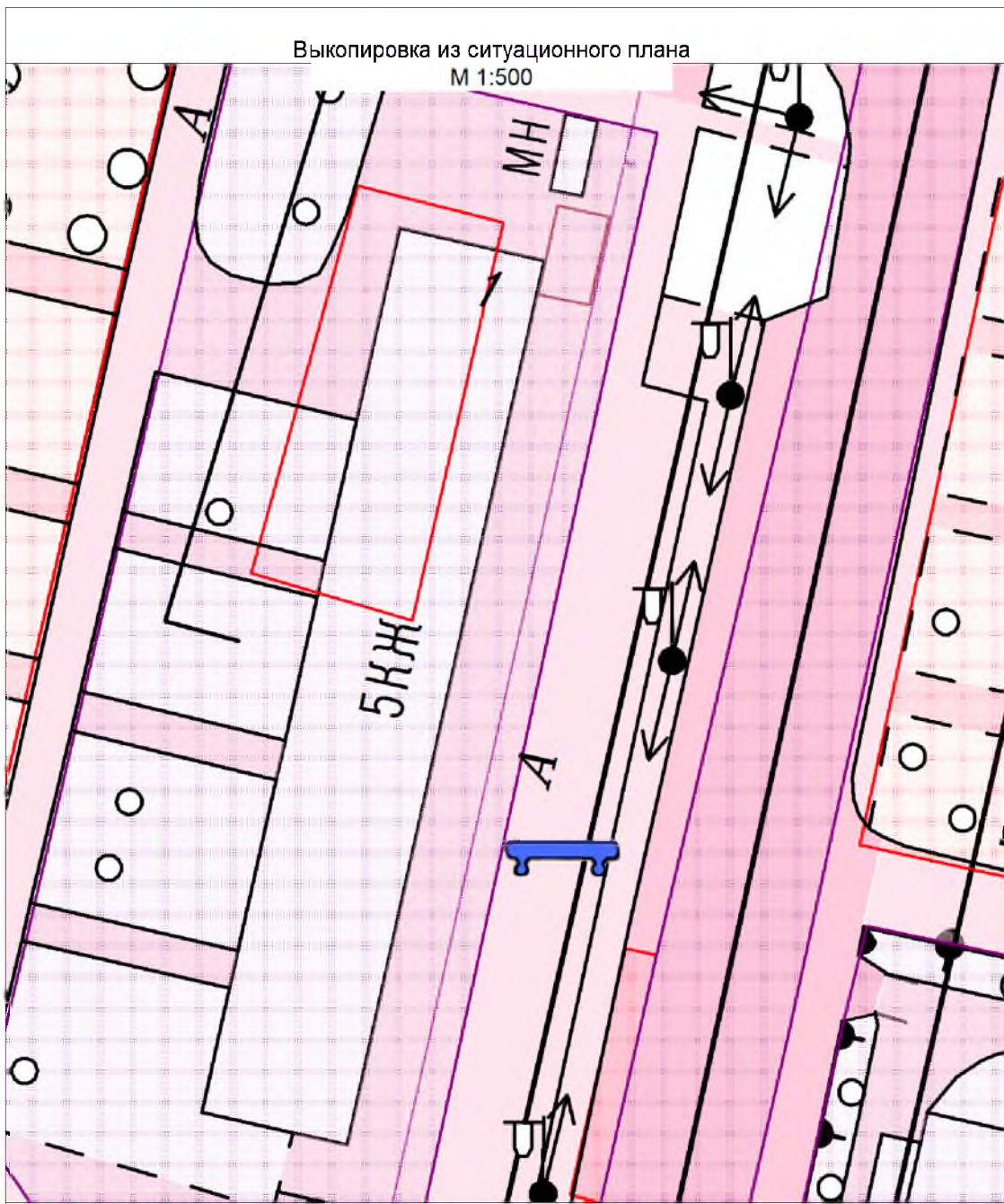
31)




32)



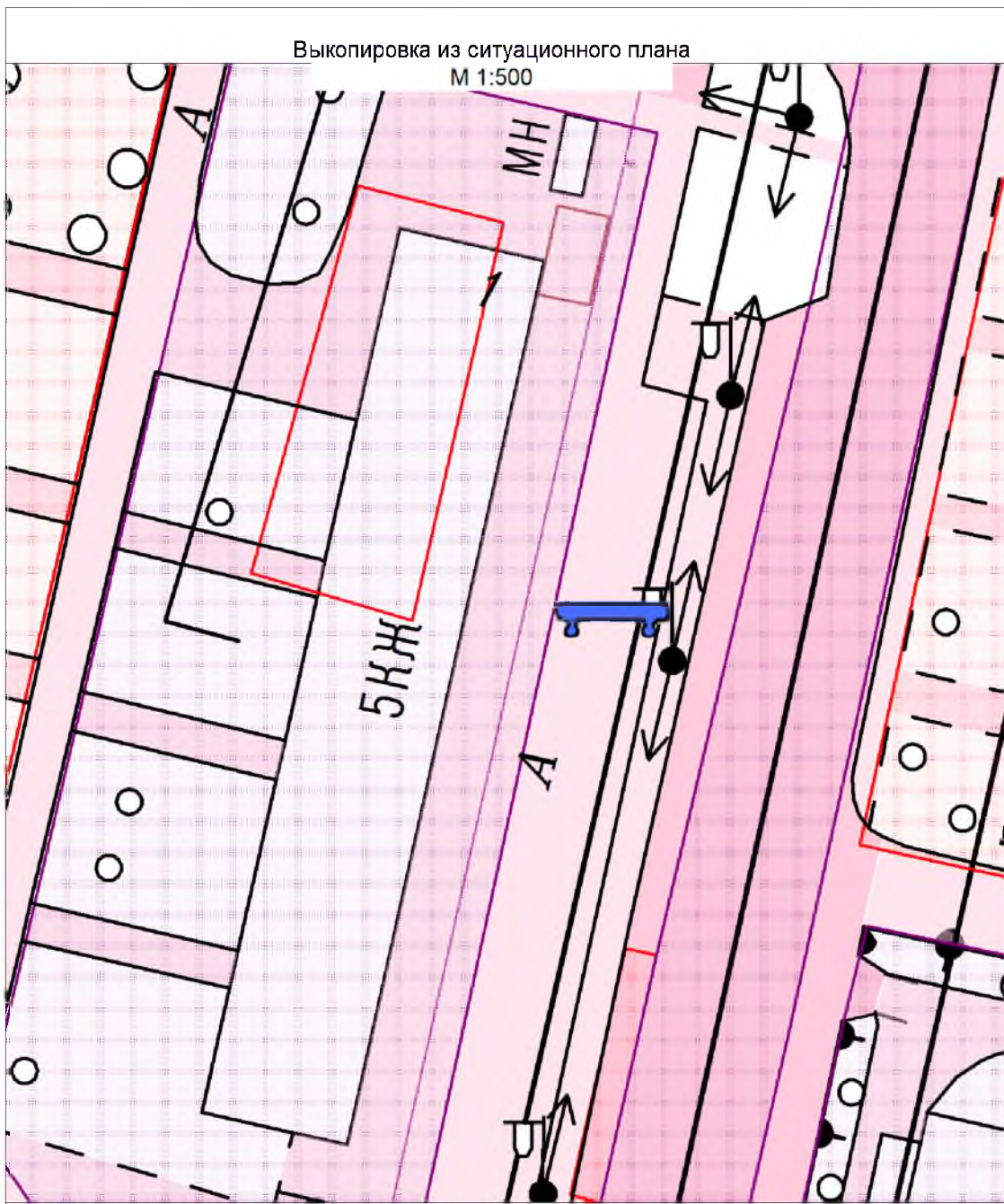
33)



 - Техническое средство стабильного территориального размещения (уличная скамейка)

						Стереосъемка 2016 г			
Изм	Кол.	Лист	№док.	Подпись	Дата	Выкопировка из ситуационного плана	Стадия	Лист	Листов
							-	1	1
Нач. АГиЗ		Зыков Н.С.				Ул. Спортивная нечетная сторона левая сторона магазина "Восток"	Управление архитектуры, градостроительства и землепользования администрации Верхневолдинского городского округа		
Вед. спец. АГ		Корж М.С.							

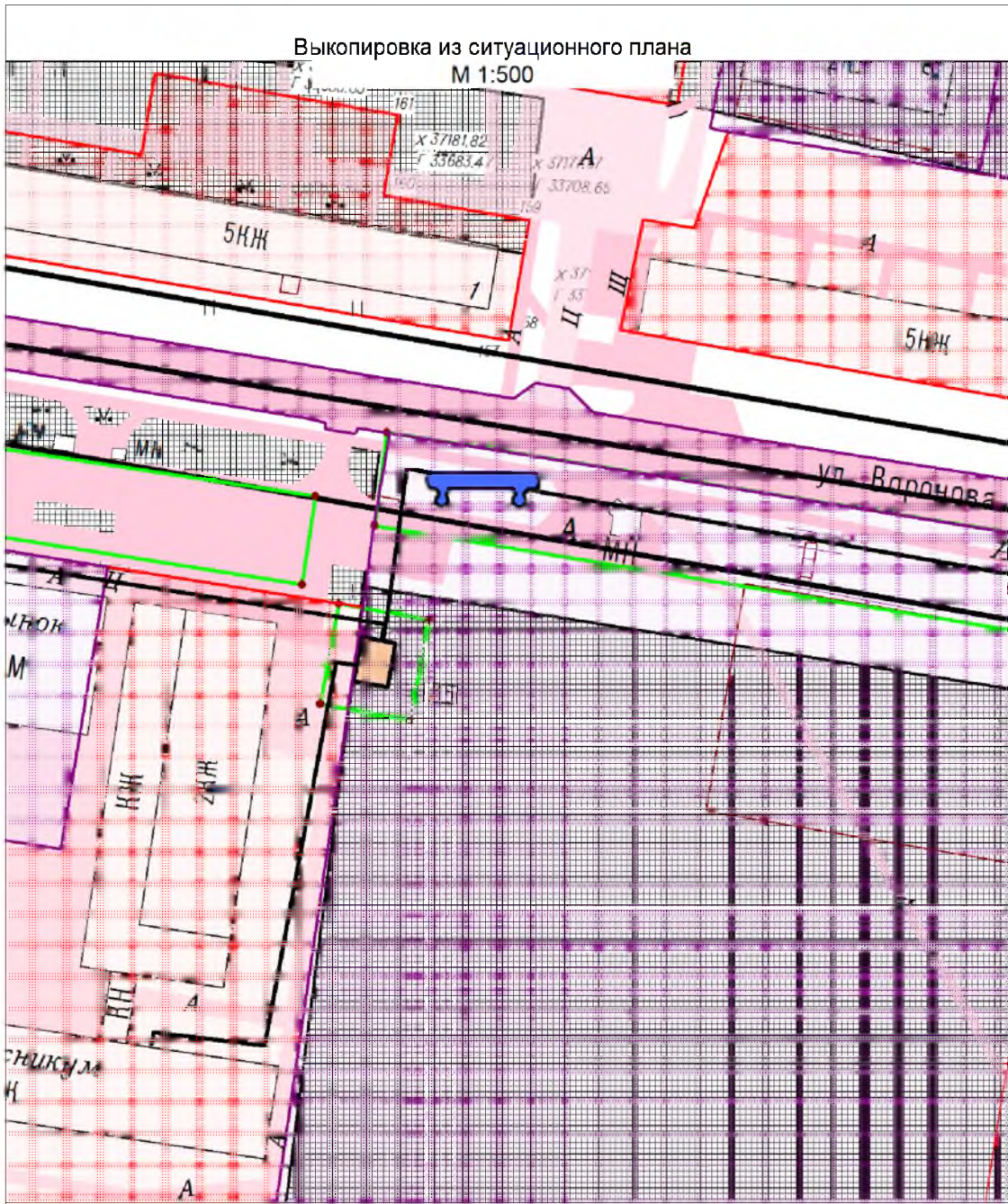
34)




- Техническое средство стабильного территориального размещения (уличная скамейка)

						Стереосъемка 2016 г			
Изм	Кол.	Лист	№док.	Подпись	Дата	Выкопировка из ситуационного плана	Стадия	Лист	Листов
							-	1	1
Нач. АГиЗ		Зыков Н.С.				Ул. Спортивная нечетная сторона левая сторона магазина "Восток"	Управление архитектуры, градостроительства и землепользования администрации Верхневолдинского городского округа		
Вед. спец. АГ		Корж М.С.							

35)




 - Техническое средство стабильного территориального размещения (уличная скамейка)

						Стереосъемка 2016 г			
Изм	Кол.	Лист	№ док.	Подпись	Дата	Выкопировка из ситуационного плана	Стадия	Лист	Листов
							-	1	1
Нач. АГиЗ		Зыков Н.С.				напротив дома № 6 по ул. Воронова	Управление архитектуры, градостроительства и землепользования администрации Верхнеалдинского городского округа		
Вед. спец. АГ		Корж М.С.							

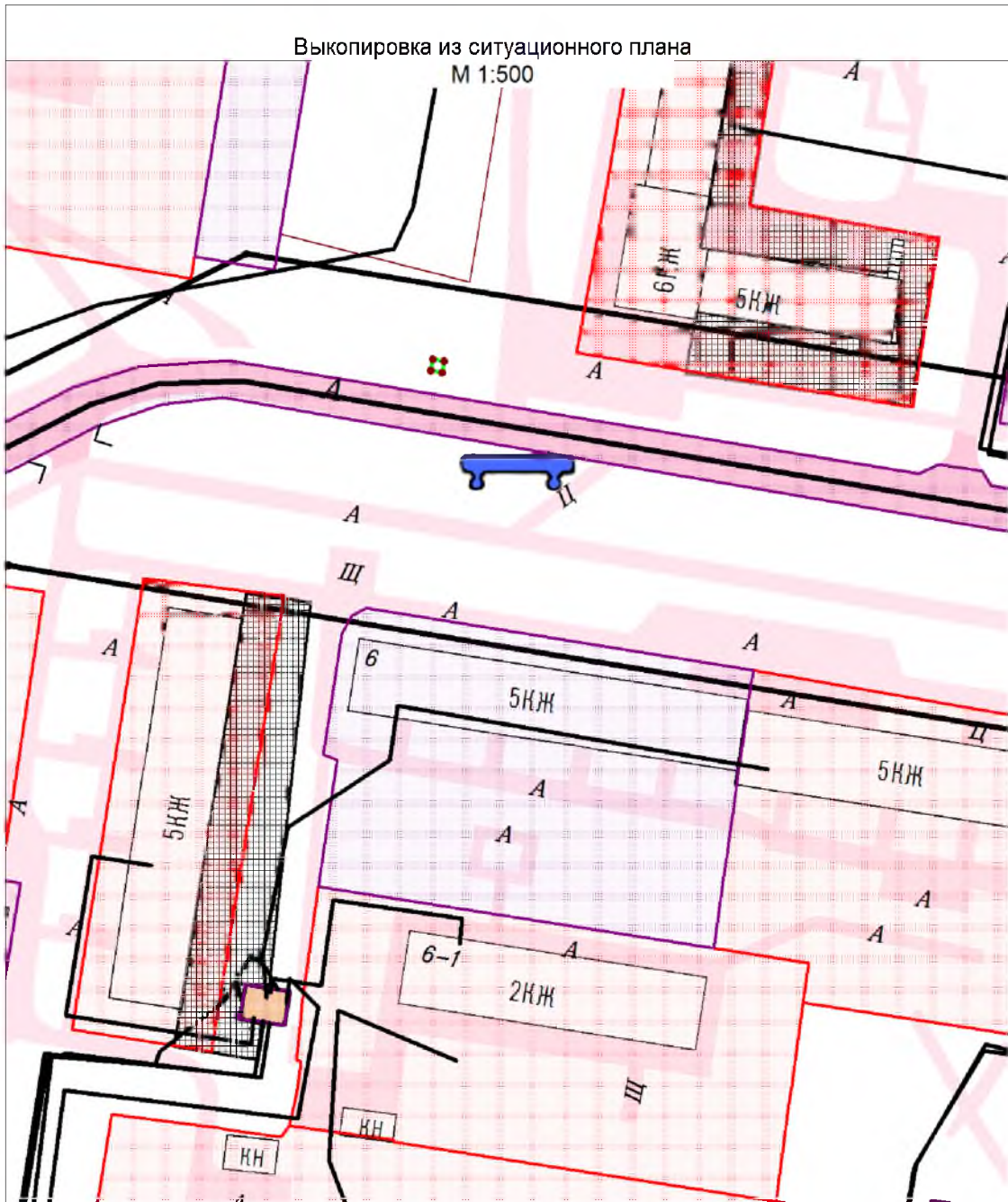
36)




 - Техническое средство стабильного территориального размещения (уличная скамейка)

						Стереосъемка 2016 г			
Изм	Кол.	Лист	№ док.	Подпись	Дата	Выкопировка из ситуационного плана	Стадия	Лист	Листов
							-	1	1
Нач. АГиЗ		Зыков Н.С.				напротив дома № 5 по ул. Воронова	Управление архитектуры, градостроительства и землепользования администрации Верхнесалдинского городского округа		
Вед. спец. АГ		Корж М.С.							

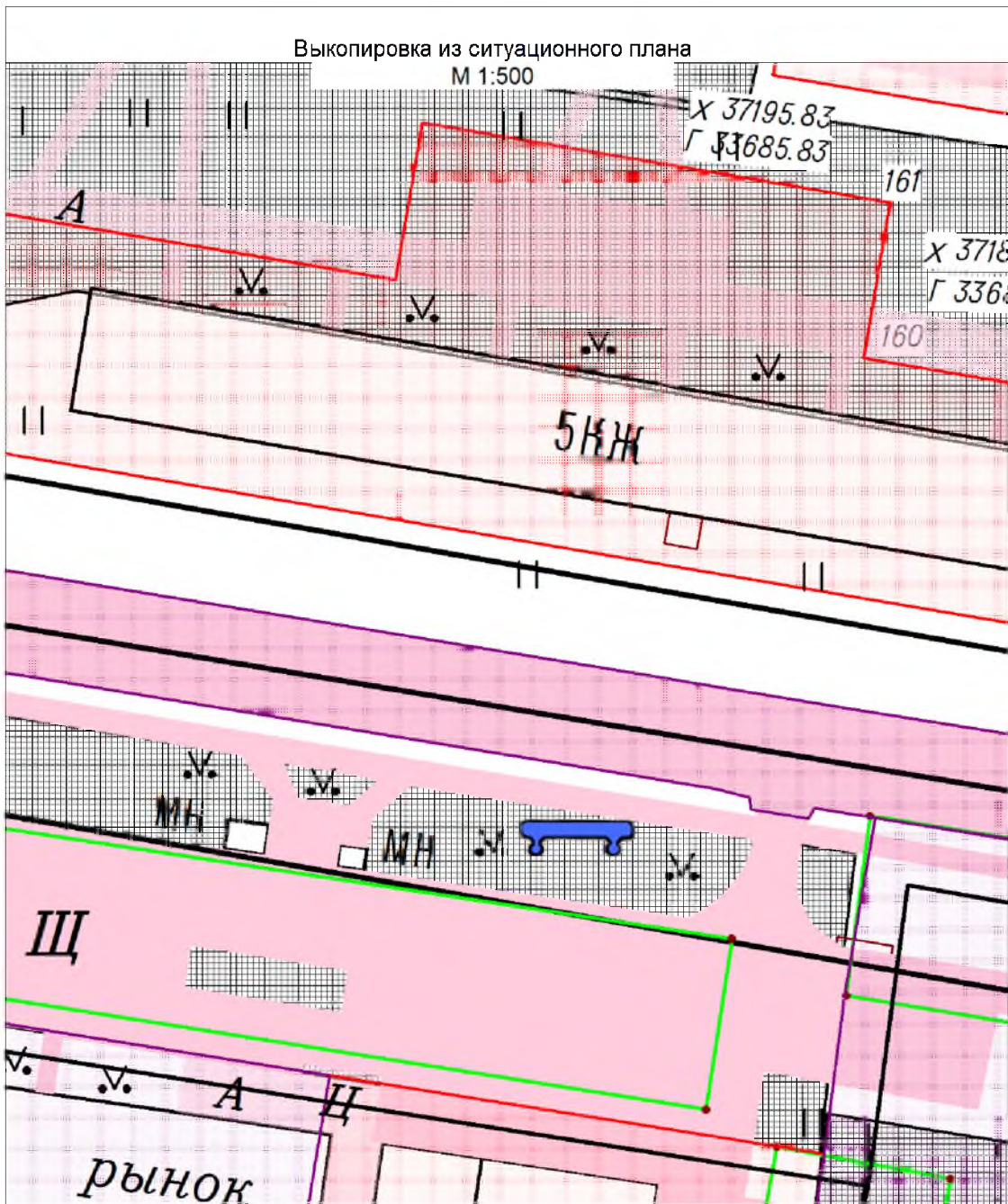
37)




 - Техническое средство стабильного территориального размещения (уличная скамейка)

						Стереосъемка 2016 г			
Изм	Кол.	Лист	№ док.	Подпись	Дата	Выкопировка из ситуационного плана	Стадия	Лист	Листов
							-	1	1
Нач. АГиЗ		Зыков Н.С.				Напротив дома № 3 по ул. Ворснова	Управление архитектуры градостроительства и землепользования администрации Верхнесалдинского городского округа		
Вед. спец. АГ		Корж М.С.							

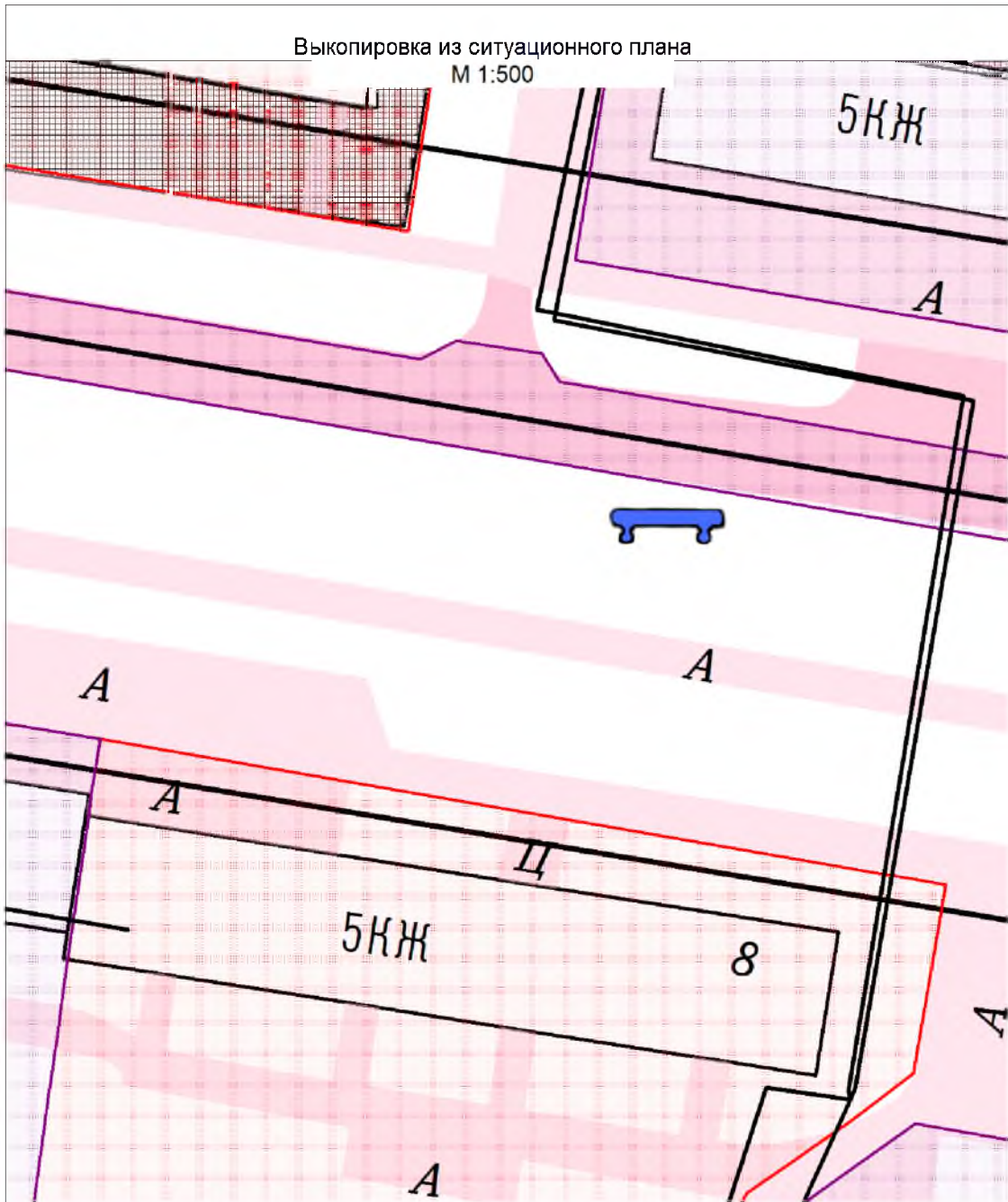
38)




 - Техническое средство стабильного территориального размещения (уличная скамейка)

						Стереосъемка 2016 г			
Изм	Кол.	Лист	№ док.	Подпись	Дата	Выкопировка из ситуационного плана	Стадия	Лист	Листов
							-	1	1
Нач. АГиЗ		Зыков Н.С.				Напротив дома № 1 по ул. Воронова	Управление архитектуры, градостроительства и землепользования администрации Верхнесалдинского городского округа		
Вед. спец. АГ		Корж М.С.							

39)




 - Техническое средство стабильного территориального размещения (уличная скамейка)

						Стереосъемка 2016 г			
Изм	Кол.	Лист	№ док.	Подпись	Дата	Выкопировка из ситуационного плана	Стадия	Лист	Листов
							-	1	1
Нач. АГиЗ		Зыков Н.С.				Напротив дома № 8 по ул. Воронова	Управление архитектуры градостроительства и землепользования администрации Верхневалдинского городского округа		
Вед. спец. АГ		Корж М.С.							

40)




 - Техническое средство стабильного территориального размещения (уличная скамейка)

Стереосъемка 2016 г					
Изм	Кол.	Лист	№док.	Подпись	Дата
Выкопировка из ситуационного плана					
Напротив дома № 8 по ул. Воронова					
Управление архитектуры, градостроительства и землепользования администрации Верхнесалдинского городского округа					
		Стадия	Лист	Листов	
		-	1	1	
Нач. АГиЗ		Зыков Н.С.			
Вед. спец. АГ		Корж М.С.			

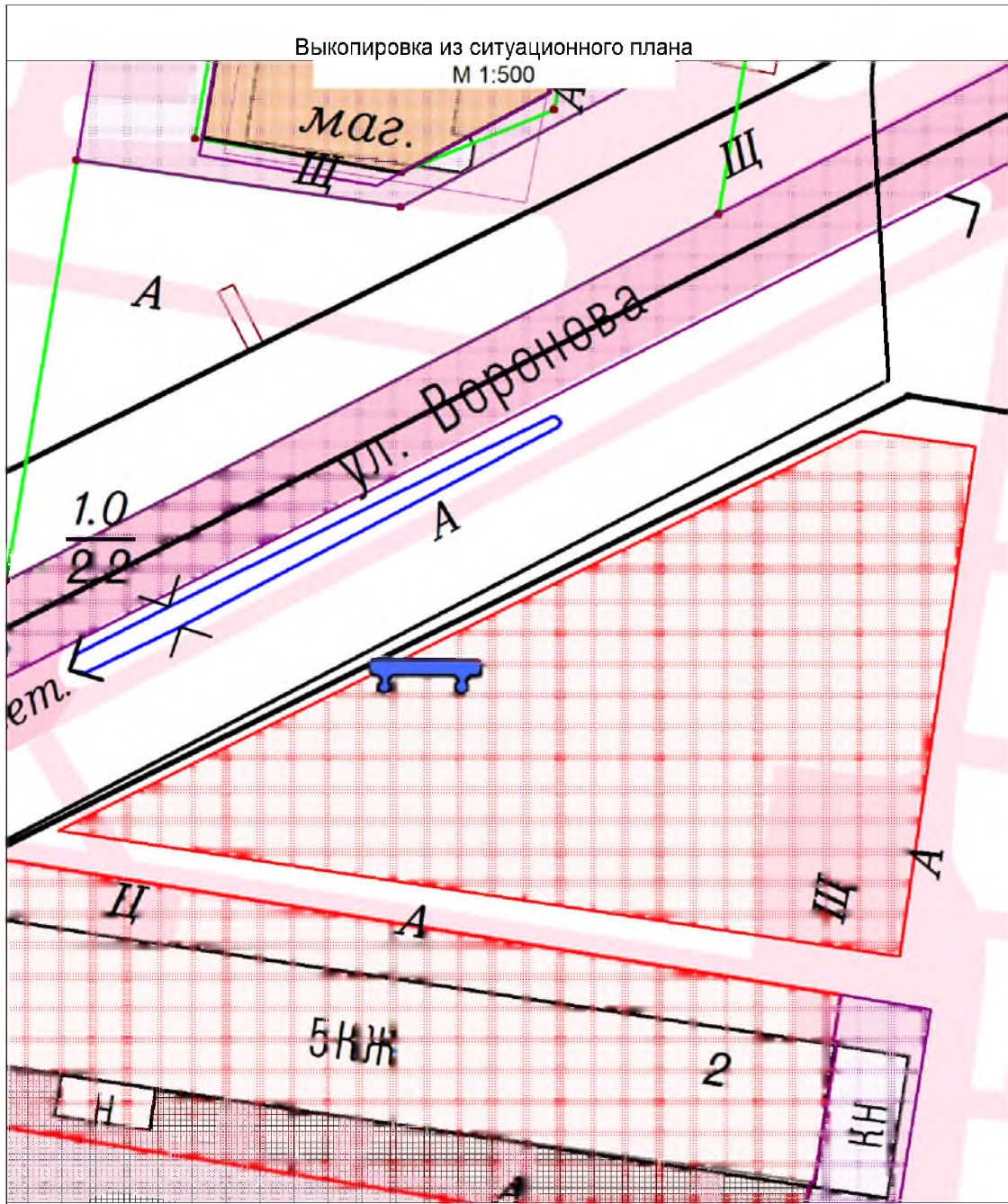
41)




 - Техническое средство стабильного территориального размещения (уличная скамейка)

Стереосъемка 2016 г					
Изм	Кол.	Лист	№док.	Подпись	Дата
Выкопировка из ситуационного плана					
			Стадия	Лист	Листов
			-	1	1
Нач. АГиЗ		Зыков Н.С.		Напротив дома № 8 по ул. Воронова	
Вед. спец. АГ		Корж М.С.		Управление архитектуры, градостроительства и землепользования администрации Верхнесалдинского городского округа	

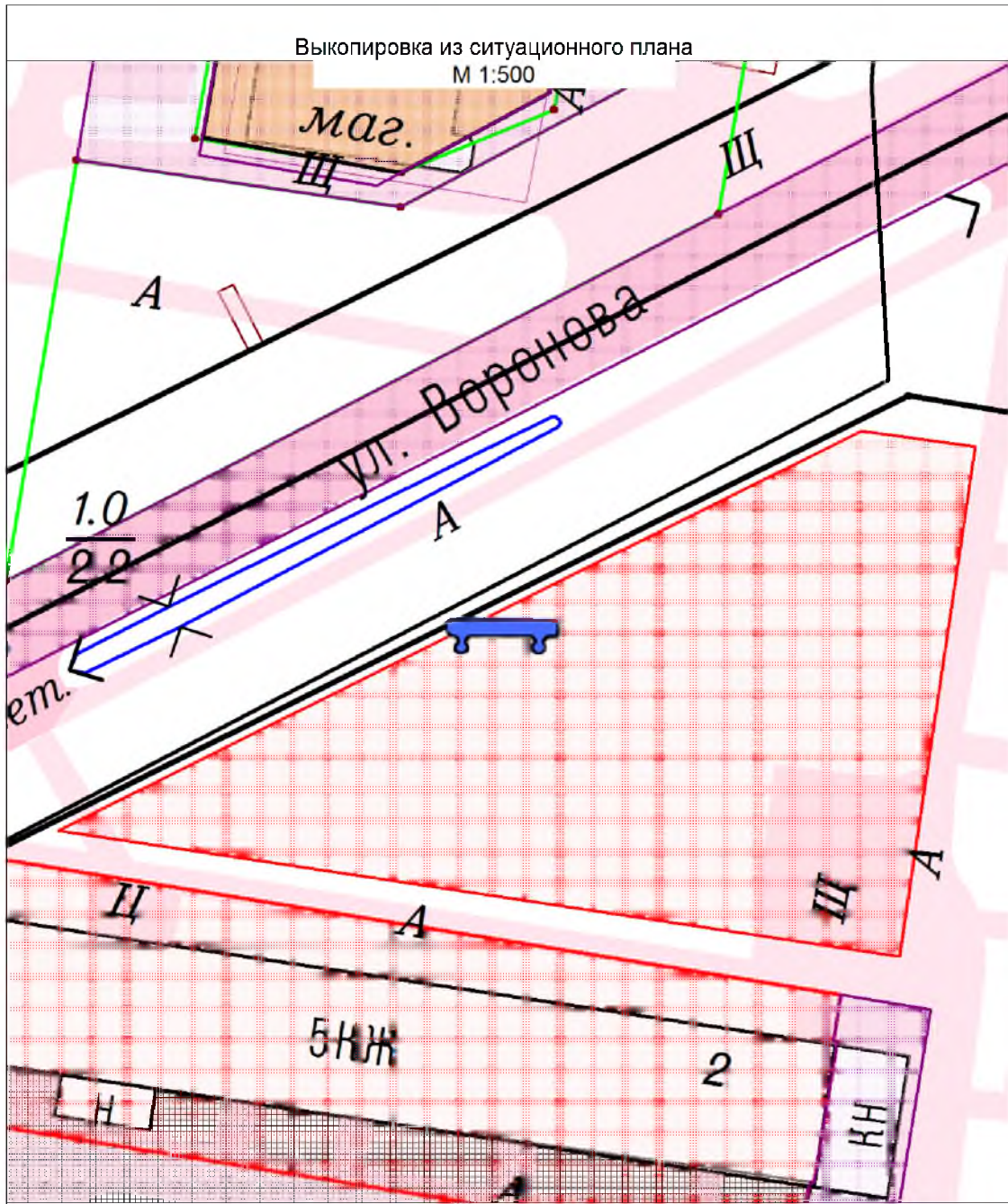
42)




 - Техническое средство стабильного территориального размещения (уличная скамейка)

						Стереосъемка 2016 г			
Изм	Кол.	Лист	№ док.	Подпись	Дата	Выкопировка из ситуационного плана	Стадия	Лист	Листов
							-	1	1
Нач. АГиЗ		Зыков Н.С.				на территории ТЦ Рождественский	Управление архитектуры, градостроительства и землепользования администрации Верхневалдинского городского округа		
Вед. спец. АГ		Корж М.С.							

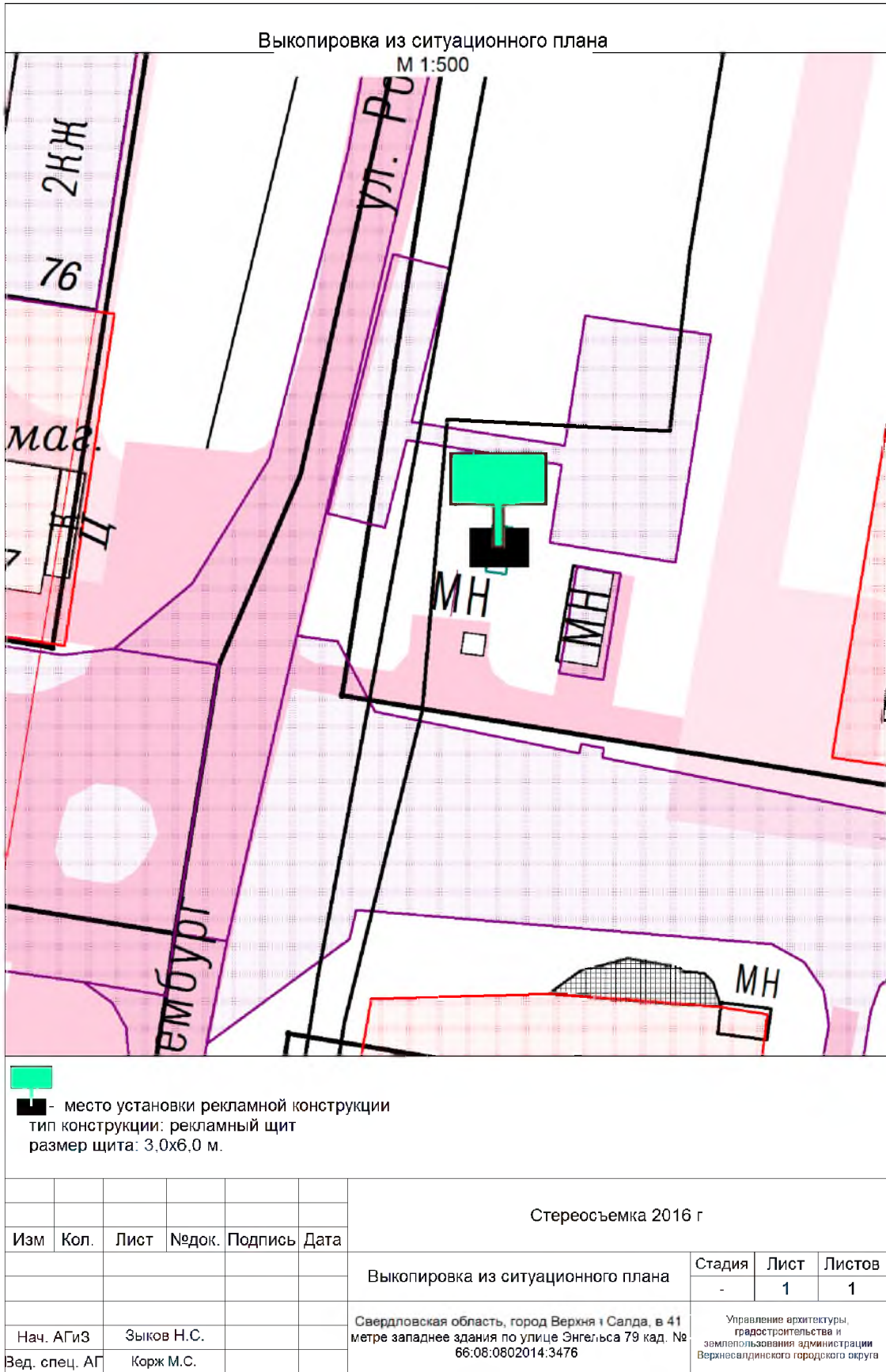
43)



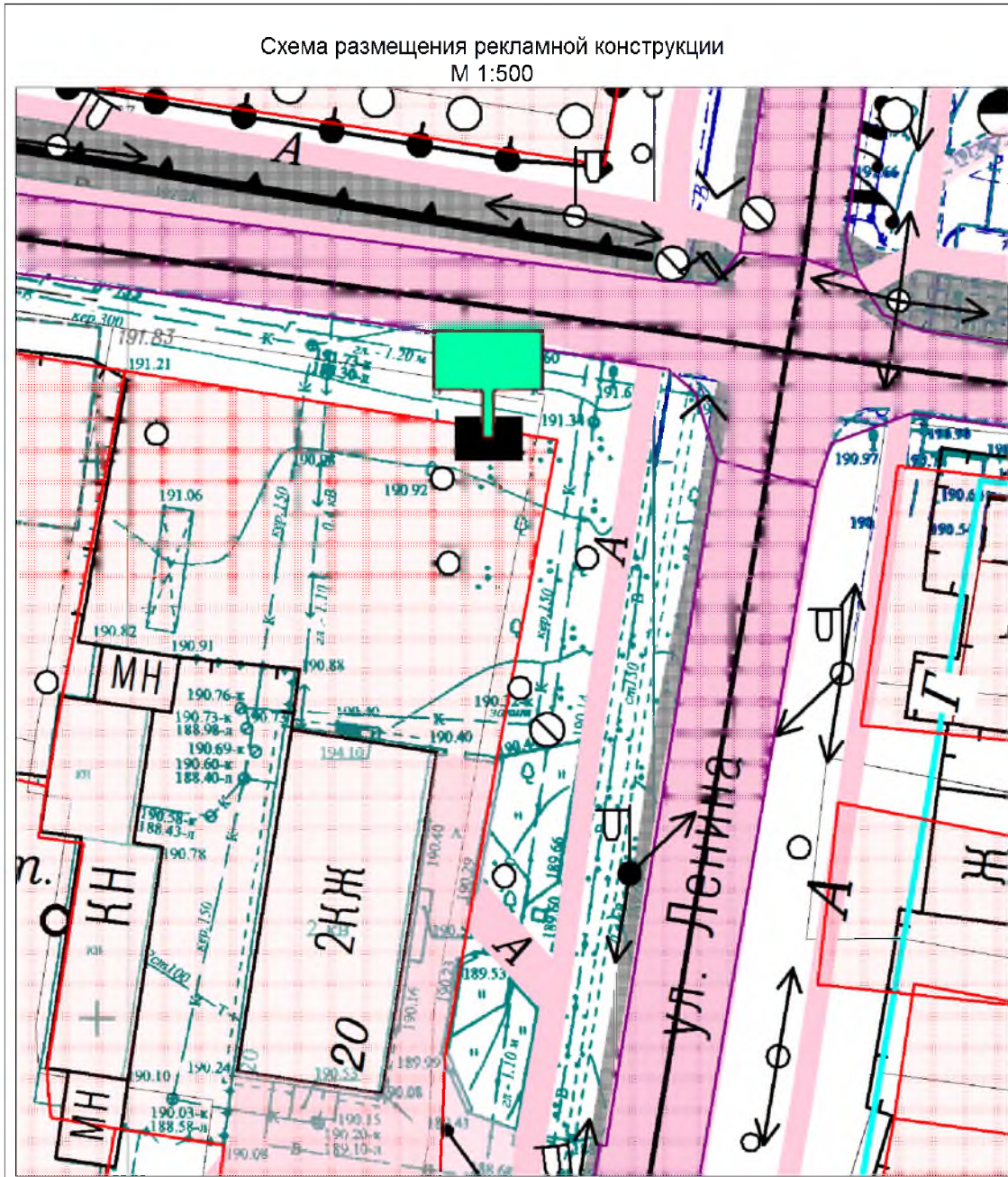
 - Техническое средство стабильного территориального размещения (уличная скамейка)

						Стереосъемка 2016 г			
Изм	Кол.	Лист	№ док.	Подпись	Дата	Выкопировка из ситуационного плана	Стадия	Лист	Листов
							-	1	1
Нач. АГиЗ		Зыков Н.С.				на территории ТЦ Рождественский	Управление архитектуры, градостроительства и землепользования администрации Верхневалдинского городского округа		
Вед. спец. АГ		Корж М.С.							

44)



45)



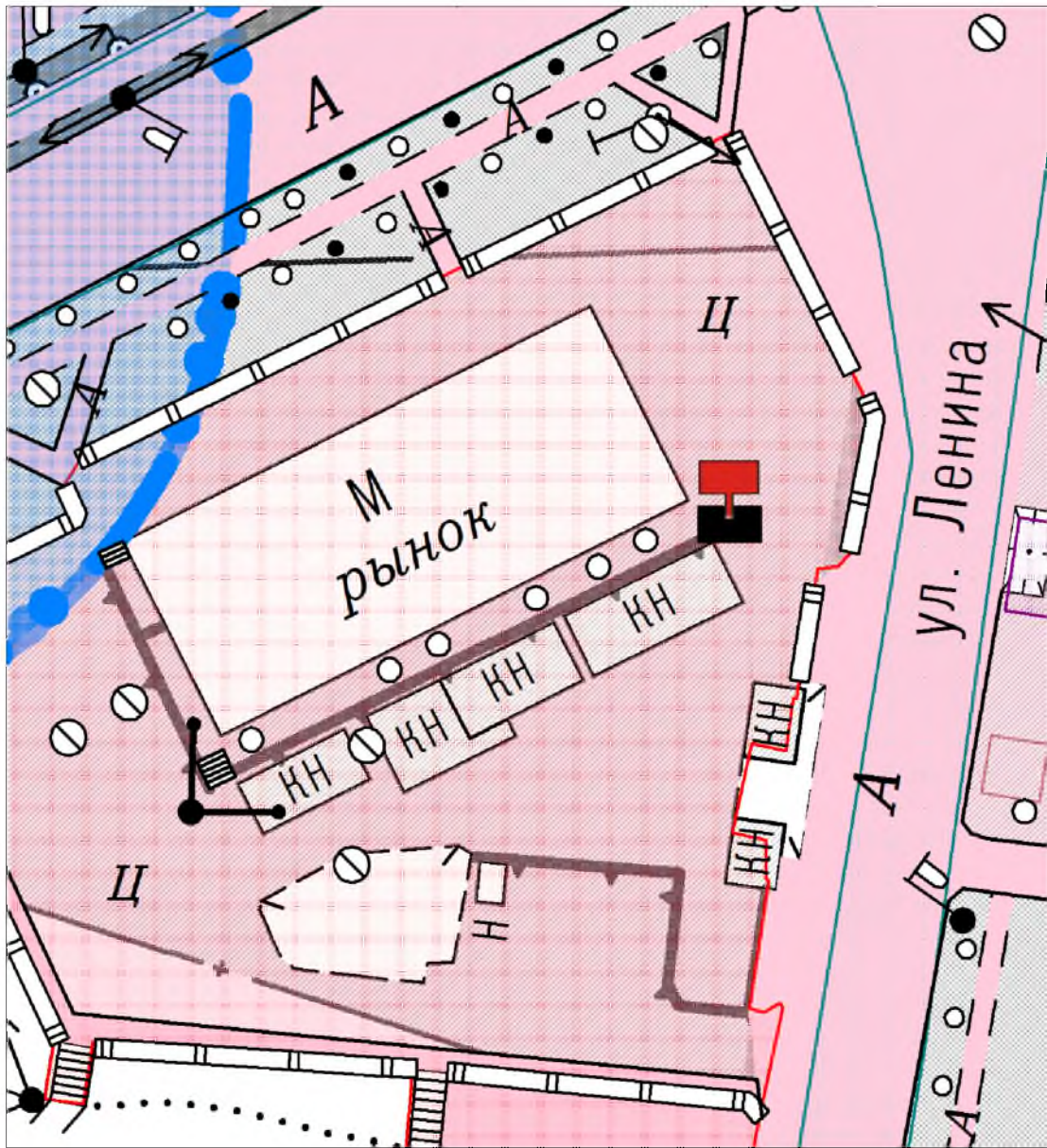
Условные обозначения:

- место установки рекламной конструкции
 - место установки рекламной конструкции
 - - место установки рекламной конструкции
 - - место установки рекламной конструкции
- тип конструкции: рекламный щит
размер щита: 3,0х6,0 м.

Схема размещения рекламных конструкций на территории г. Верхняя Салда							
Изм.	Кол.	Лист	№ док.	Подпись	Дата		
Стереотопографическая съемка 2005-2007 г.					Стадия	Лист	Листов
					-	1	1
Зав. отд.		Зыков Н.С.		г. Верхняя Салда, ул. Ленина дом 20 М			
Вед. спец.		Корж М. С.		1:500			
Отдел архитектуры и градостроительства администрации Верхнесалдинского городского округа							

46)

Схема размещения рекламной конструкции
М 1:500



Условные обозначения:


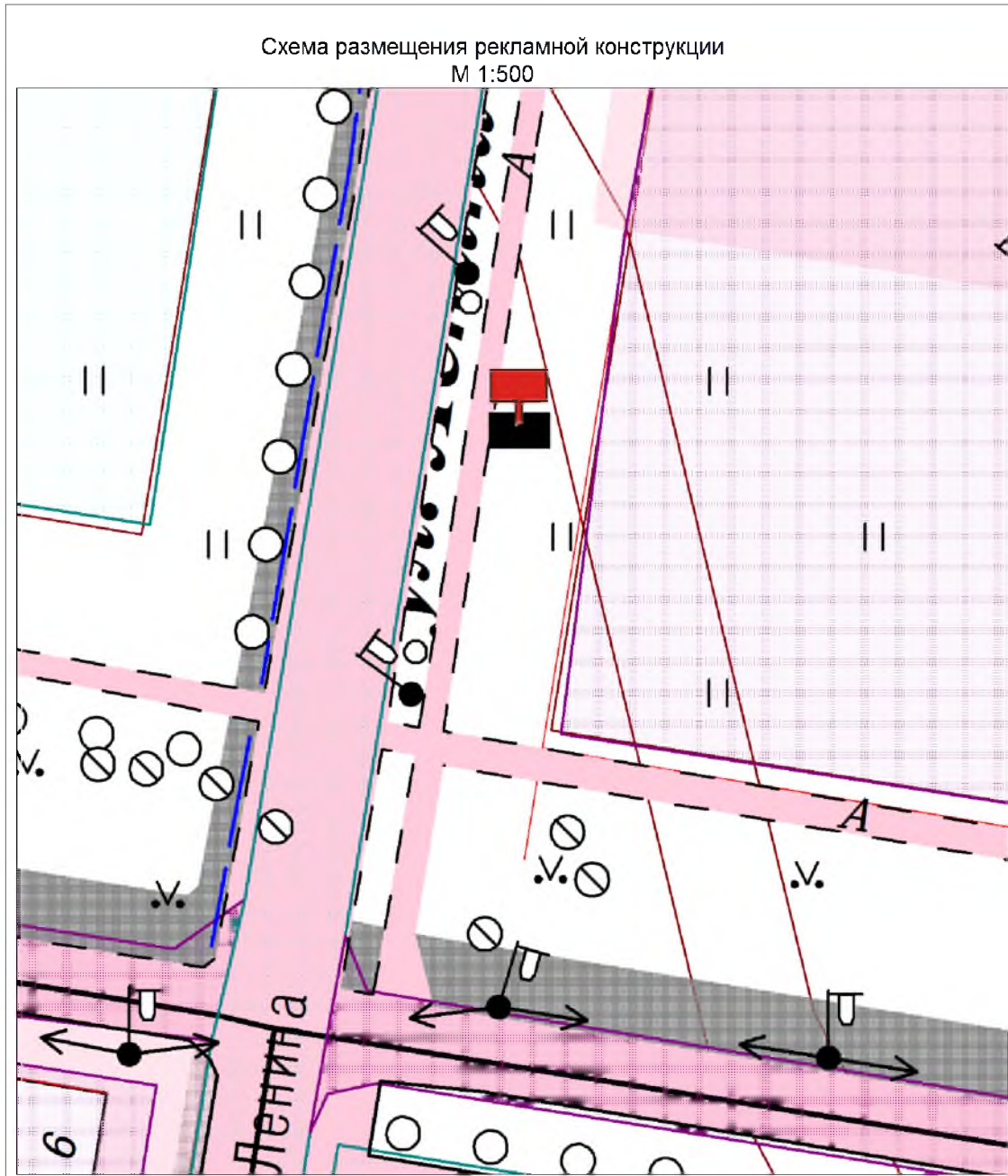
-  - место установки рекламной конструкции
- тип конструкции: рекламный щит
- размер щита: 3,0х6,0 м.

						Схема размещения рекламных конструкций на территории г. Верхняя Салда			
Изм	Кол.	Лист	№ док.	Подпись	Дата	Стереотопографическая съемка 2005-2007 г.	Стадия	Лист	Листов
							-	1	1
Зав. отд.		Зыков Н.С.				г. Верхняя Салда, ул. Ленинс, дом 2 М	Отдел архитектуры и градостроительства администрации Верхнесалдинского городского округа		
Вед. спец.		Корж М. С.			1:500				

47)




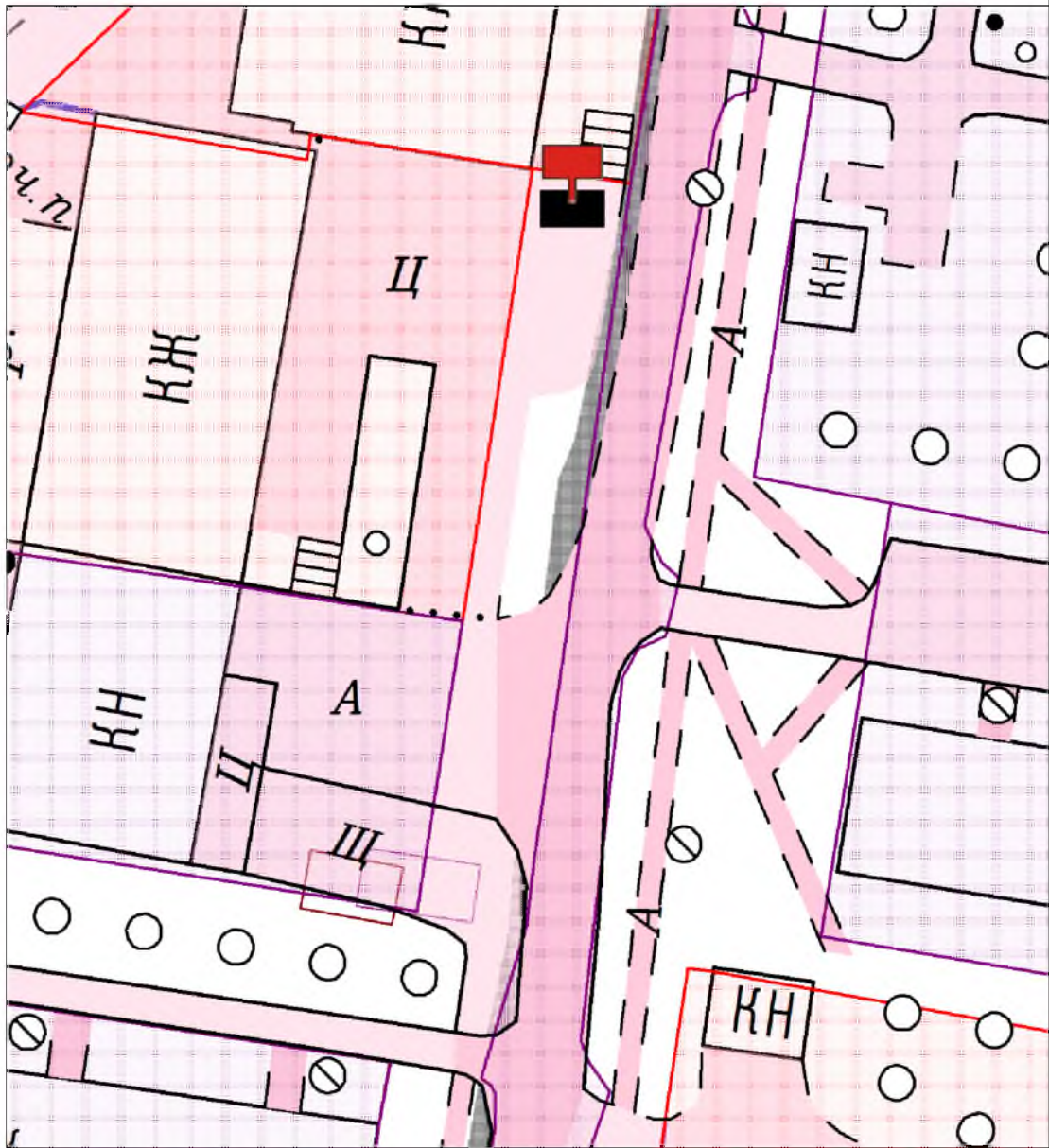
Условные обозначения:
 - место установки рекламной конструкции
 тип конструкции: рекламный щит
 размер щита: 3,0х6,0 м.

						Схема размещения рекламных конструкций на территории г. Верхняя Салда			
Изм	Кол.	Лист	№ док.	Подпись	Дата	Стереотопографическая съемка 2005-2007 г.	Стадия	Лист	Листов
							-	1	1
						г. Верхняя Салда, в 65 м северо-восточнее д. 6 по ул. Ленина М 1:500			
Зав. отд.	Зыков Н.С.					Отдел архитектуры и градостроительства администрации Верхнесалдинского городского округа			
Вед. спец.	Корж М. С.								

48)

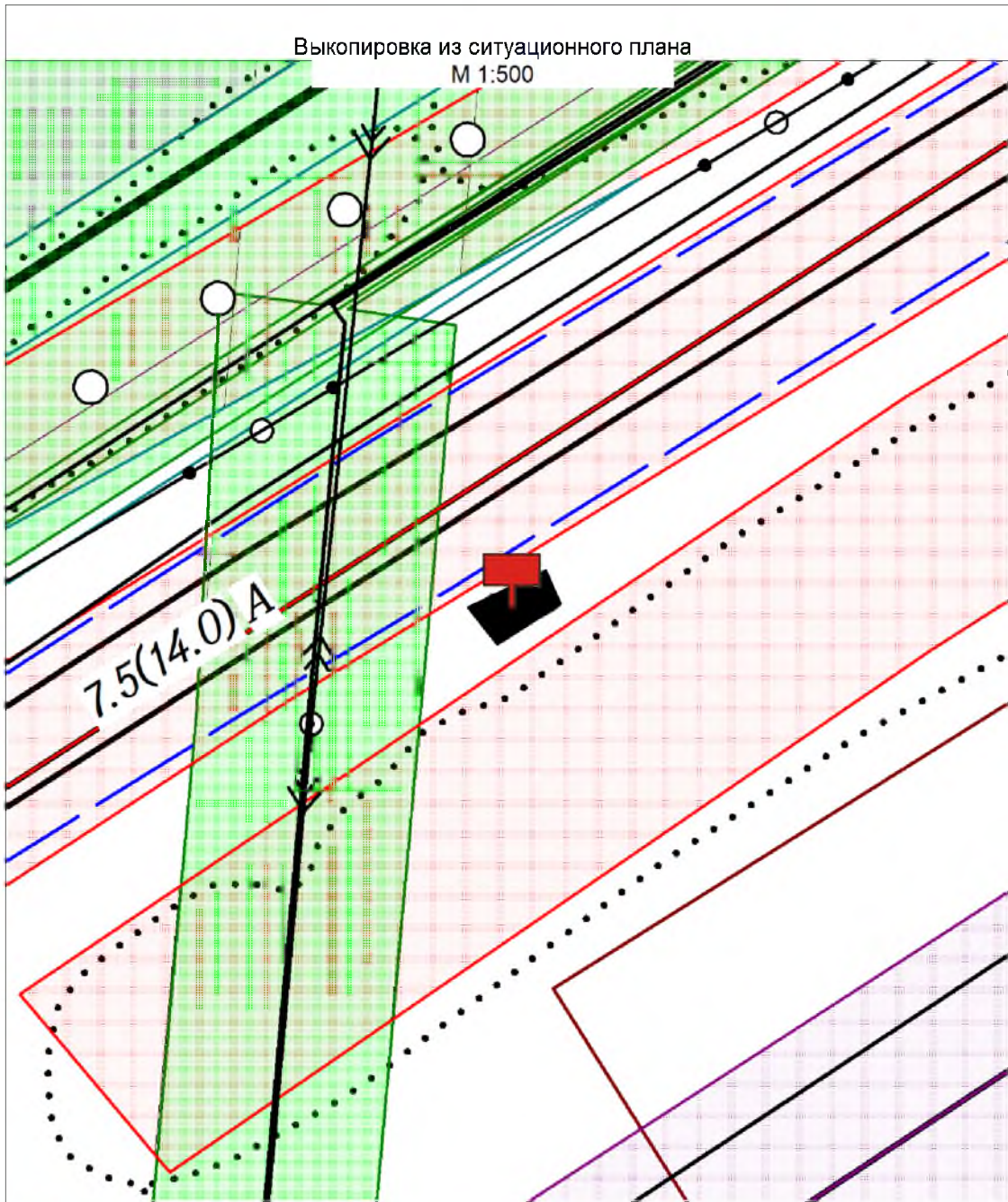
Схема размещения рекламной конструкции
М 1:500




Условные обозначения:
 - место установки рекламной конструкции
 тип конструкции: рекламный щит
 размер щита: 3,0х6,0 м.

						Схема размещения рекламных конструкций на территории г. Верхняя Салда			
Изм	Кол.	Лист	№ док.	Подпись	Дата	Стереотопографическая съемка 2005-2007 г.	Стадия	Лист	Листов
							-	1	1
Зав. отд.		Зыков Н.С.				г. Верхняя Салда, в 14 м вост. от д. 6 по ул. Сабурова М 1:500			
Вед. спец.		Корж М.С.							Отдел архитектуры и градостроительства администрации Верхнесалдинского городского округа

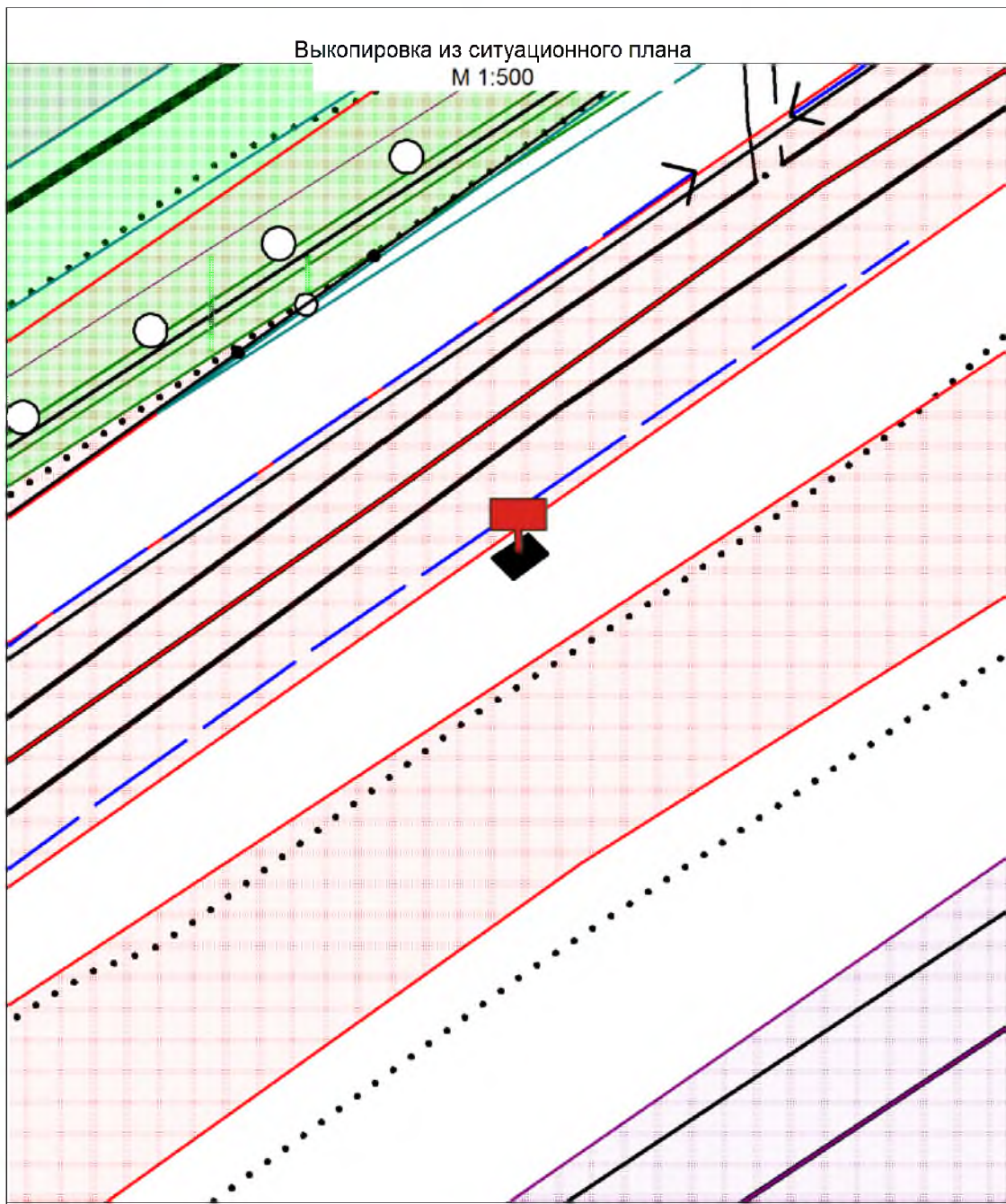
49)




 - место установки рекламной конструкции
 тип конструкции: рекламный щит
 размер щита: 3,0x6,0 м.

Изм	Кол.	Лист	№ док.	Подпись	Дата	Стереосъемка 2016 г			
						Выкопировка из ситуационного плана	Стадия	Лист	Листов
							-	1	1
Нач. АГиЗ		Зыков Н.С.				г. Верхняя Салда, автодорога Нижний агил - Нижняя Салда, 38+463 м.	Управление архитектуры градостроительства и землепользования администрации Верхнесалдинского городского округа		
Вед. спец. АГ		Корж М.С.							

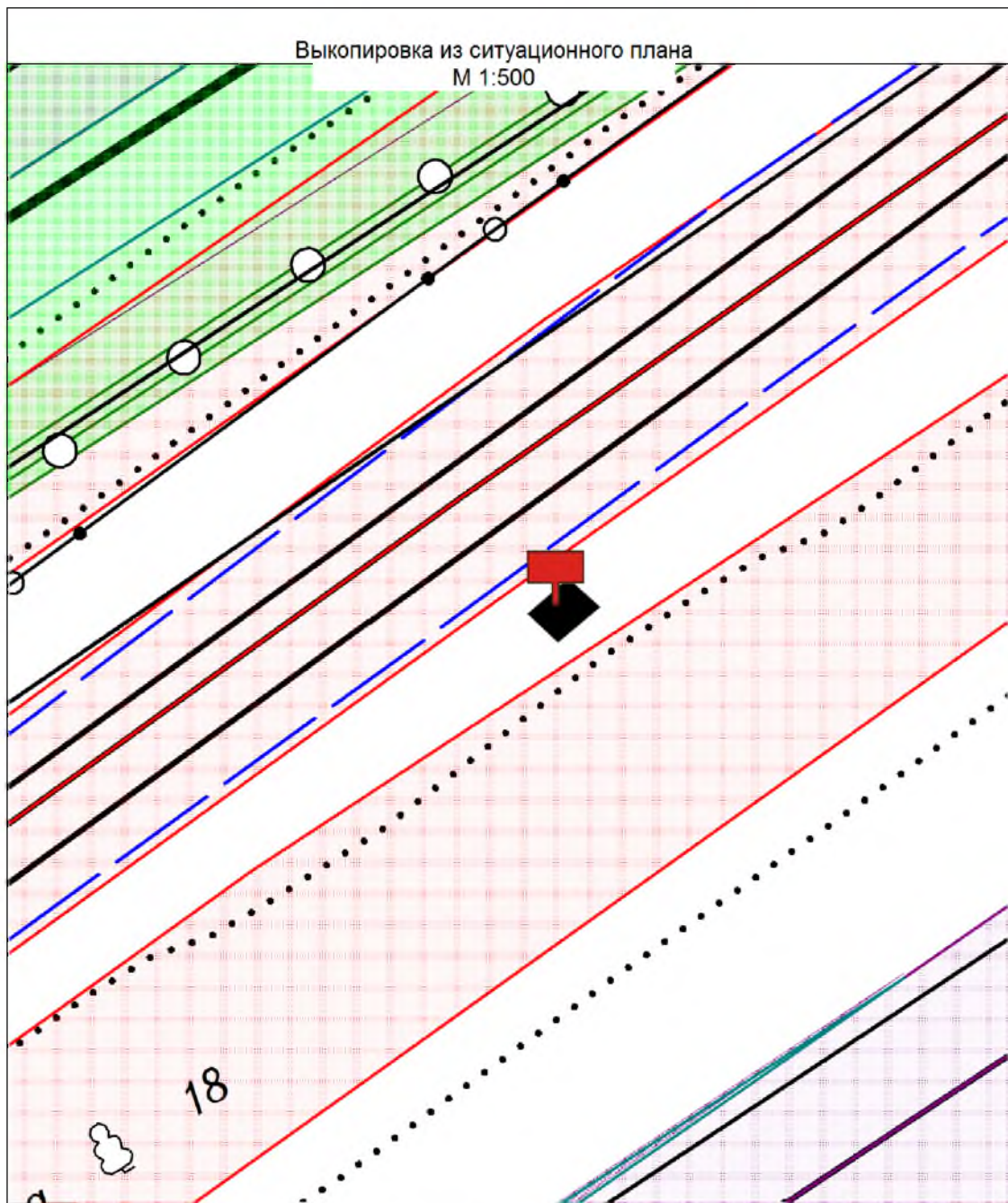
50)




 - место установки рекламной конструкции
тип конструкции: рекламный щит
размер щита: 3,0х6,0 м.

						Стереосъемка 2016 г			
Изм	Кол.	Лист	№ док.	Подпись	Дата	Стадия	Лист	Листов	
						Выкопировка из ситуационного плана	-	1	1
Нач. АГиЗ		Зыков Н.С.				г. Верхняя Салда, автодорога Нижний * агил - Нижняя Салда, 38+633 м.	Управление архитектуры, градостроительства и землепользования администрации Верхнесалдинского городского округа		
Вед. спец. АГ		Корж М.С.							

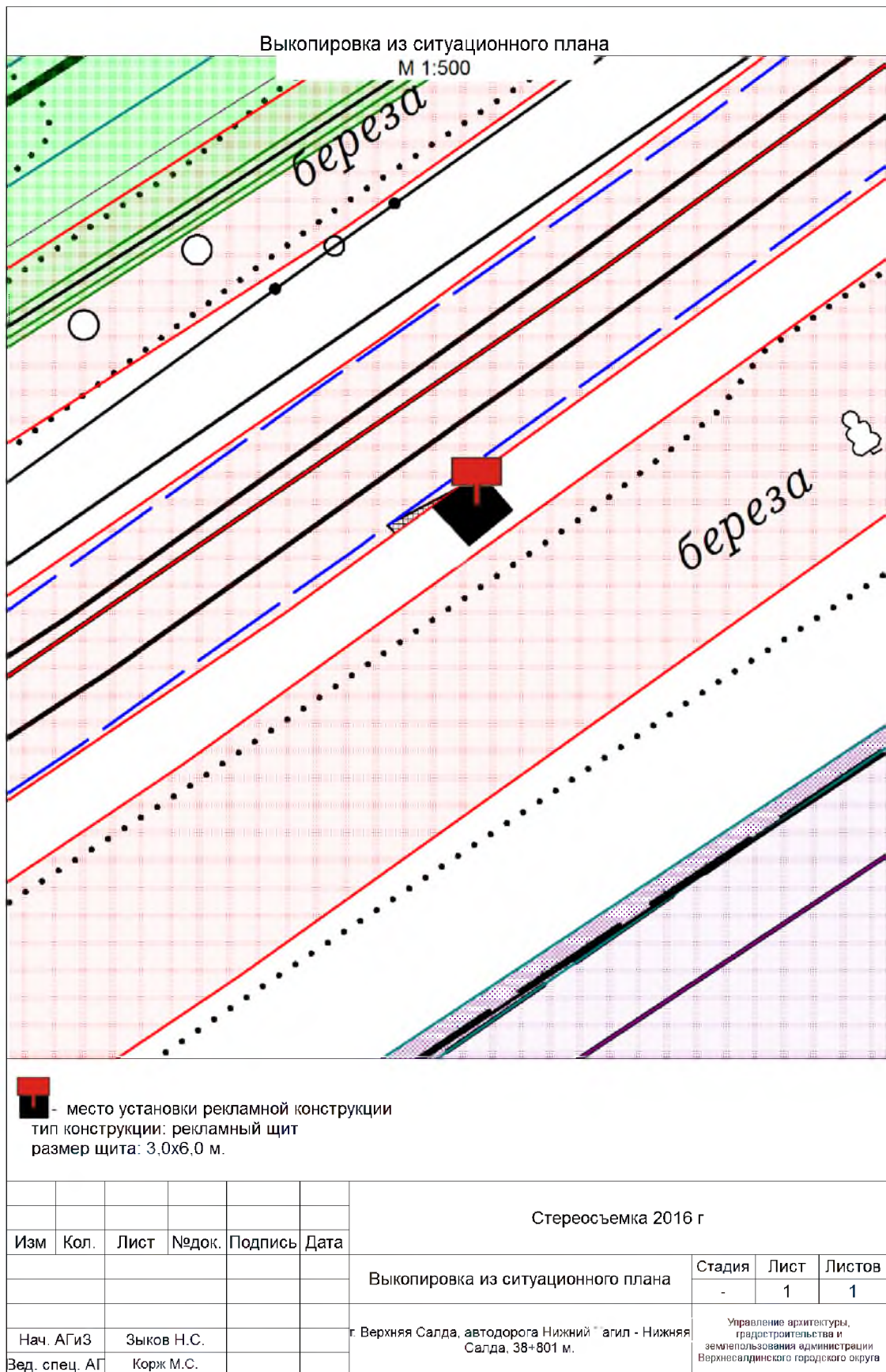
51)



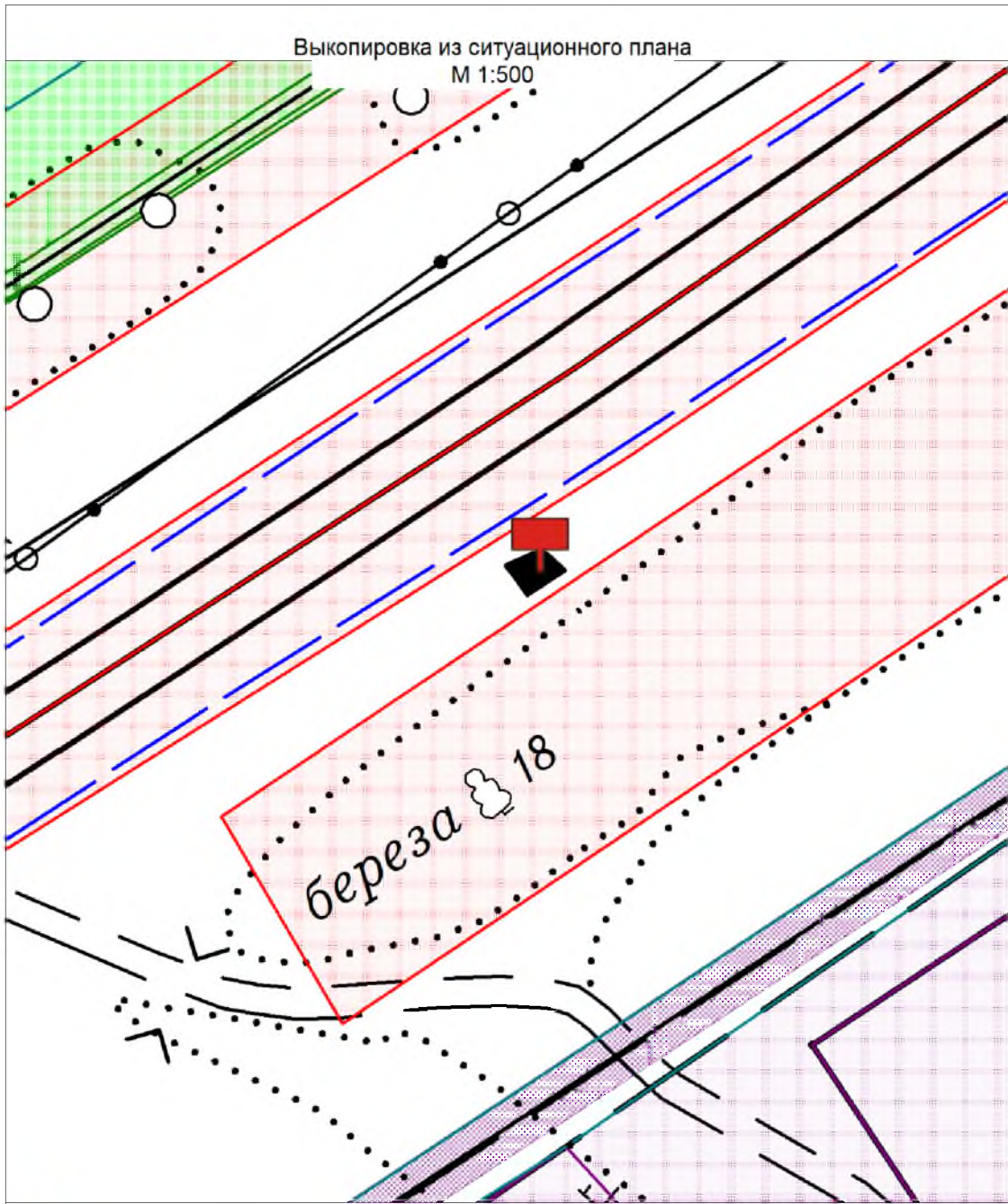
 - место установки рекламной конструкции
тип конструкции: рекламный щит
размер щита: 3,0x6,0 м.


						Стереосъемка 2016 г			
Изм	Кол.	Лист	№ док.	Подпись	Дата	Выкопировка из ситуационного плана	Стадия	Лист	Листов
							-	1	1
Нач. АГИЗ		Зыков Н.С.				г. Верхняя Салда, автодорога Нижний Тагил - Нижняя Салда, 38+740 м.	Управление архитектуры, градостроительства и землепользования администрации Верхнесалдинского городского округа		
Вед. спец. АГ		Корж М.С.							

52)



53)

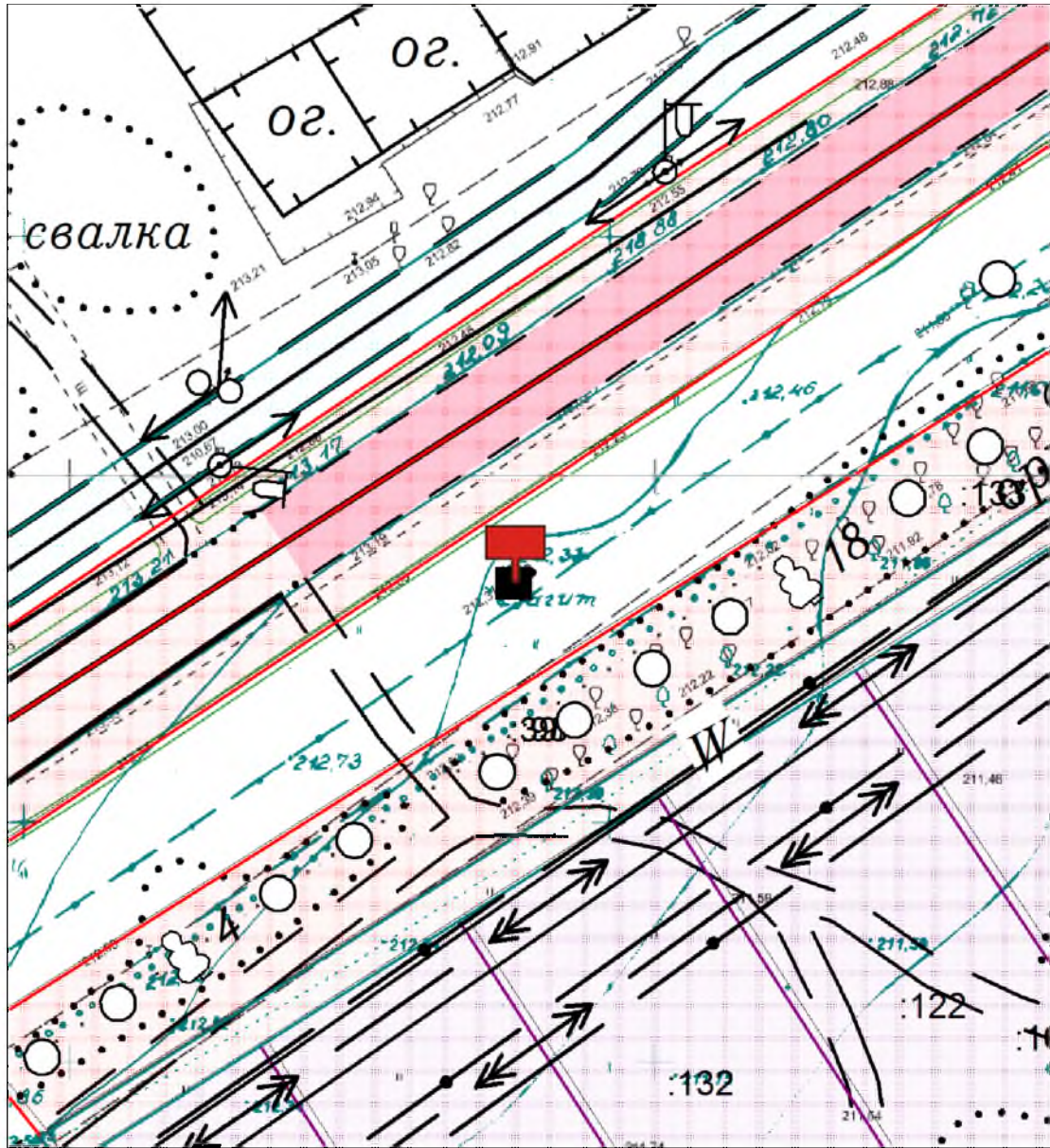


 - место установки рекламной конструкции
 тип конструкции: рекламный щит
 размер щита: 3,0х6,0 м.

						Стереосъемка 2016 г			
Изм	Кол.	Лист	№док.	Подпись	Дата	Стадия	Лист	Листов	
						Выкопировка из ситуационного плана	-	1	1
Нач. АГиЗ		Зыков Н.С.				г. Верхняя Салда, автодорога Нижний Тагил - Нижняя Салда, 38+972 м.	Управление архитектуры, градостроительства и землепользования администрации Верхнесалдинского городского округа		
Вед. спец. АГ		Корж М.С.							

54)

Схема размещения рекламной конструкции
М 1:500

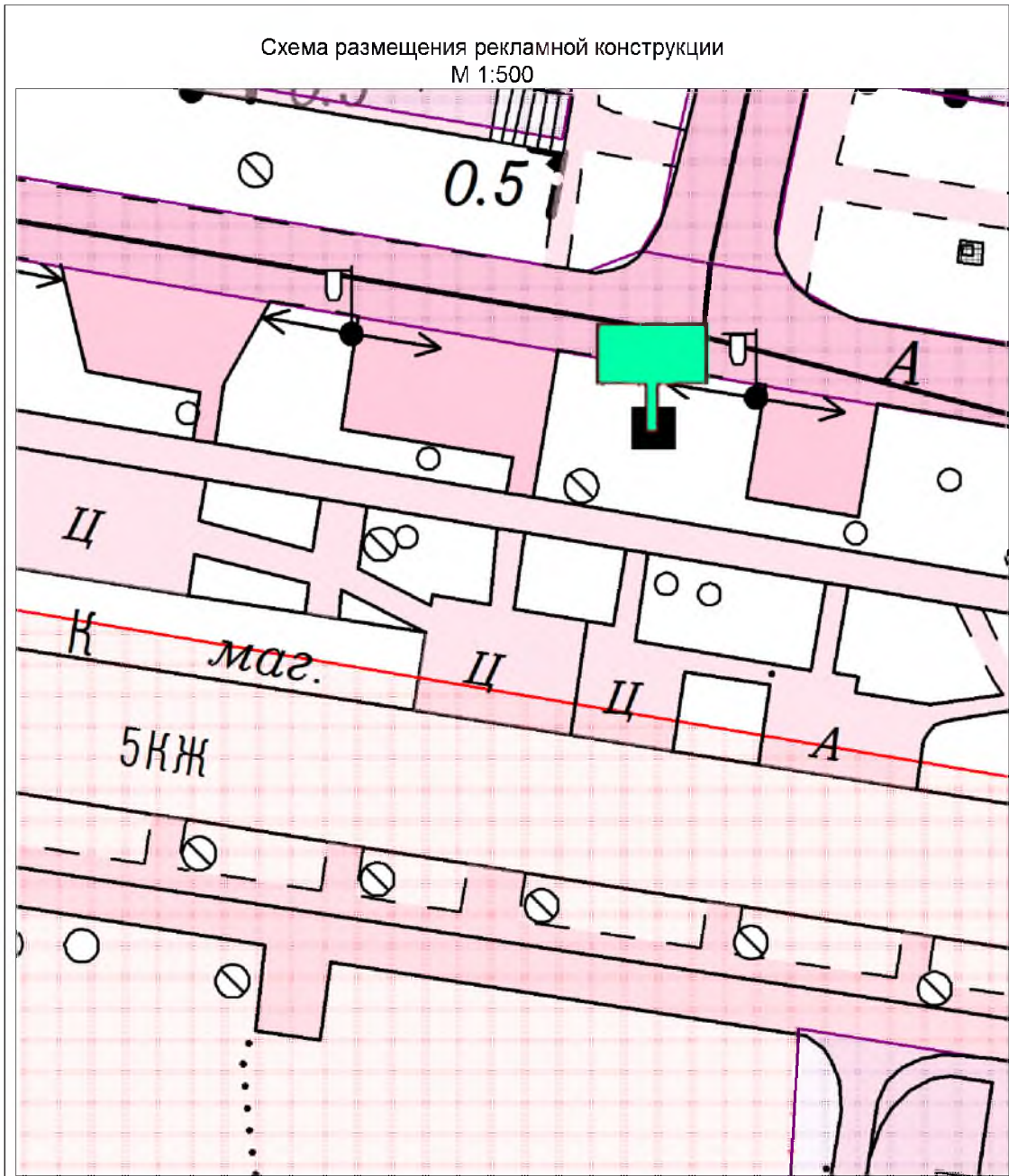


Условные обозначения:

- место установки рекламной конструкции
- тип конструкции: рекламный щит
- размер щита: 3,0x6,0 м.

						Схема размещения рекламных конструкций на территории г. Верхняя Салда			
Изм	Кол.	Лист	№ док.	Подпись	Дата	Стереотопографическая съемка 2005-2007 г.	Стадия	Лист	Листов
							-	1	1
Зав. отд.						г. Верхняя Салда, автодорога Н. Тагил - Н. Салда 39,6 км М 1:500		Отдел архитектуры и градостроительства администрации Верхнесалдинского городского округа	
Вед. спец.									

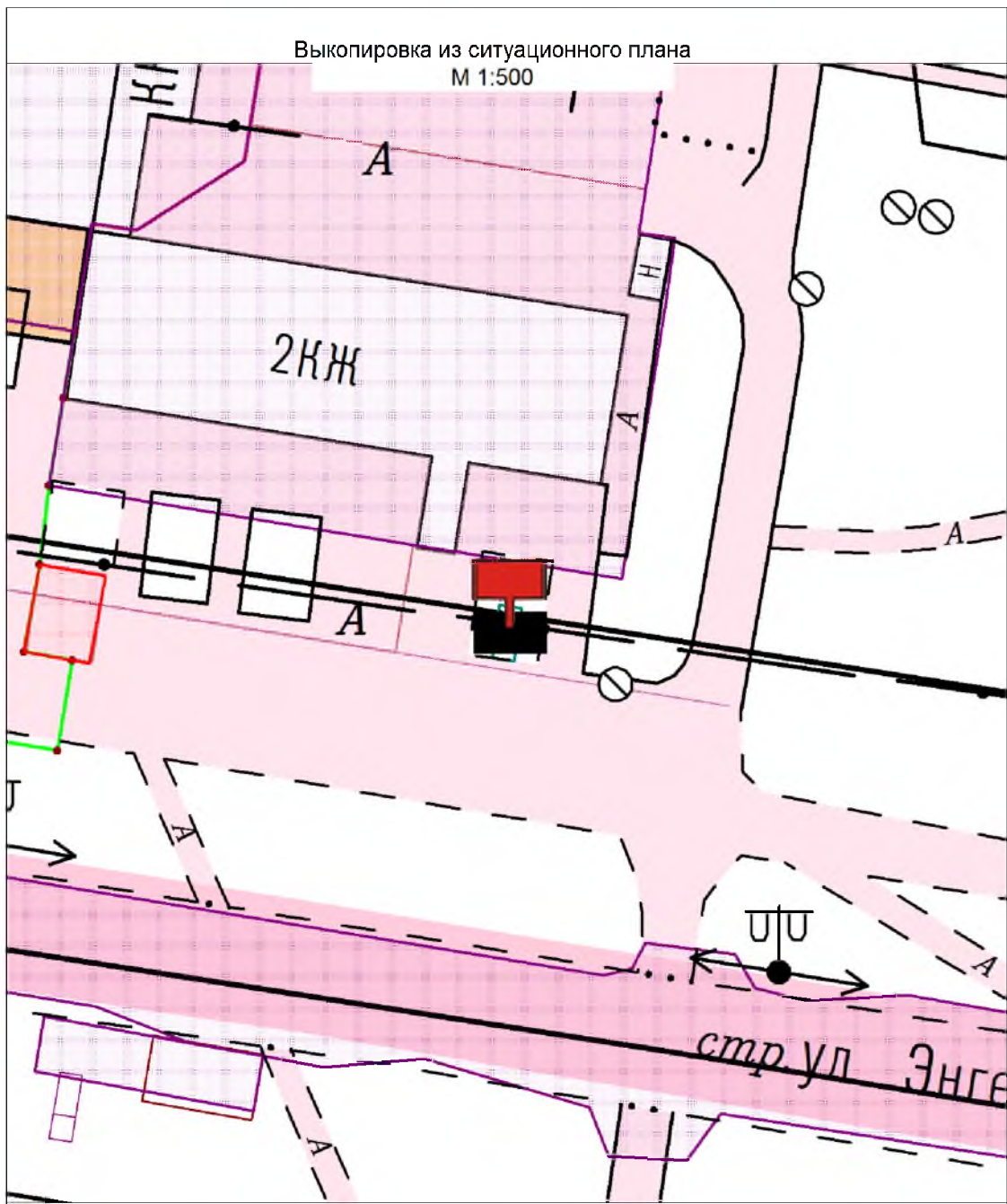
55)



Условные обозначения:
 - место установки рекламной конструкции

						Схема размещения рекламных конструкций на территории г. Верхняя Салда			
Изм	Кол.	Лист	№ док.	Подпись	Дата	Стереотопографическая съемка 2005-2007 г.	Стадия	Лист	Листов
							-	1	1
Зав. отд.		Зыков Н.С.				г. Верхняя Салда, в 25 метрах севернее дома 10 по ул. Воронова М 1:500	Отдел архитектуры и градостроительства администрации Верхнесалдинского городского округа		
Вед. спец.		Корж М.С.							

56)



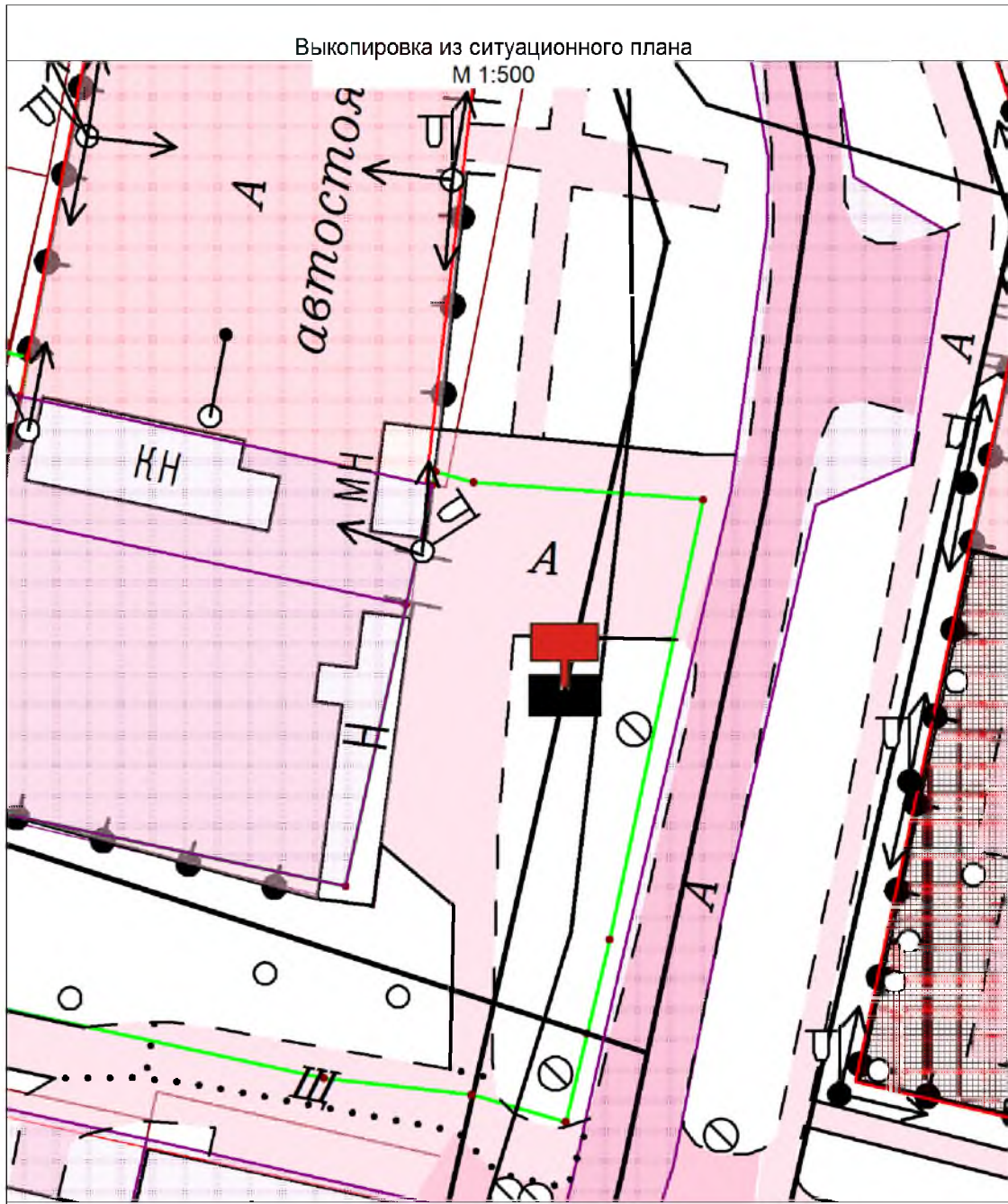
- место установки рекламной конструкции
тип конструкции: рекламный щит
размер щита: 3,0х6,0 м.

Стереосъемка 2016 г					
Изм	Кол.	Лист	№ док.	Подпись	Дата
Выкопировка из ситуационного плана					
56) г. Верхняя Салда, восточнее торца здания по ул. Энгельса, 87 корп. 1 кад. № 66:08:0802013:157					
			Стадия		
			Лист		
			Листов		
			-	1	1
Нач. АГиЗ		Зыков Н.С.			
Вед. спец. АГ		Корж М.С.			
Управление архитектуры, градостроительства и землепользования администрации Верхнесалдинского городского округа					

57)



58)



- место установки рекламной конструкции
тип конструкции: рекламный щит
размер щита: 3,0x6,0 м.

Стереосъемка 2016 г					
Изм	Кол.	Лист	№ док.	Подпись	Дата
Выкопировка из ситуационного плана					
г. Верхняя Салда, в 33 метрах севернее угла дома №1 корпус 3 по ул. Спортивная					
Управление архитектуры, градостроительства и землепользования администрации Верхнесалдинского городского округа					
		Стадия	Лист	Листов	
		-	1	1	
Нач. АГиЗ		Зыков Н.С.			
Вед. спец. АГ		Корж М.С.			